



Aan de slag met de swet

Consultatie standaarden STOP/TPOD v0.97

Parallelsessie: opstellen OW-besluiten

28.01.2019



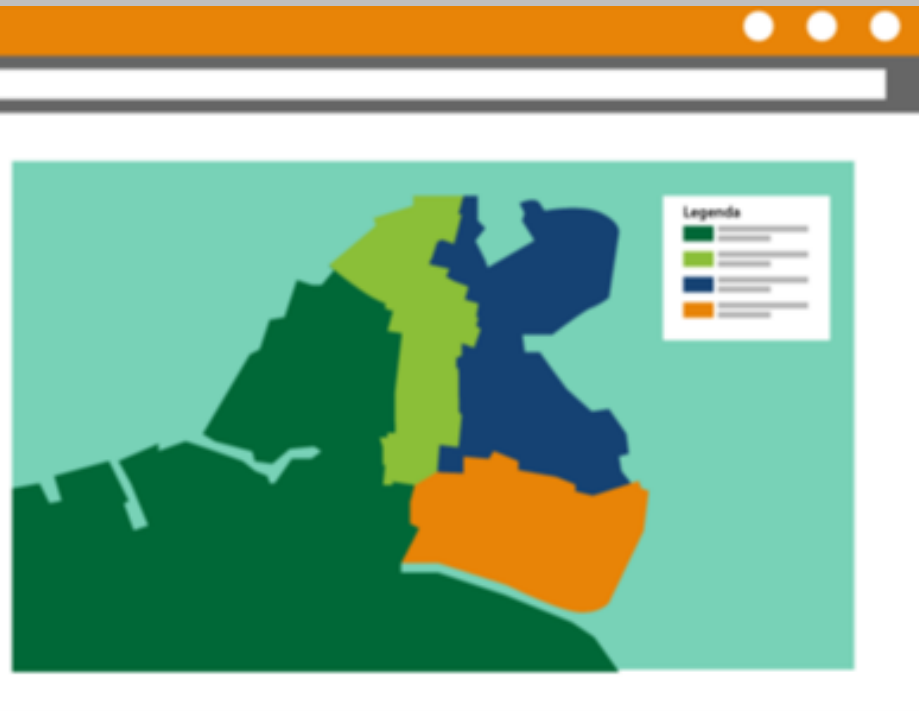
K-O-O-P ▶

Kennis- en Exploitatiecentrum
Officiële Overheidspublicaties



**Aan de slag met de
swet**

Opstellen OW-
besluiten





Totstandkoming toepassingsprofielen

Input uit:

- Wet- en regelgeving
- Ministerie

In samenspraak met anderen, inbreng van:

- Werkgroepen per TPOD uit het werkveld
- Praktijkproeven en pilots
- Jaarlijkse consultatie



OW-besluiten

- Invoeringswet: ~~omgevingsdocument~~
- In TPOD's nu term OW-besluit voor de besluiten en andere rechtsfiguren op grond van de Omgevingswet die in het DSO getoond zullen worden.

AMvB en MR

Omgevingsvisie

Omgevingsverordening

Waterschapsverordening

Omgevingsplan

Projectbesluit

Vorbereidingsbesluit

Reactief interventiebesluit

Instructie

Programma?



OW-besluiten met en zonder regels

- OW-besluiten met regels
 - Bevatten regeltekst oftewel artikelen, opgezet volgens Regelingstructuur
 - Voorbeelden: omgevingsverordening, waterschapsverordening, omgevingsplan
- Ow-besluiten zonder regels
 - Bevatten vrije tekst, opgezet volgens Vrijetekststructuur
 - Voorbeelden: omgevingsvisie, programma

Combinatie ook mogelijk, o.a. bij projectbesluit



Regels

Regels is term voor samenstel van:

- Regeltekst: tekst van de regel (kleinste eenheid van informatie: artikel of lid)
- Informatieobjecten: de bij de regeltekst behorende informatie die niet in tekstuele, voor de mens leesbare vorm weergegeven kan worden, in ieder geval:
 - Coördinaten die werkingsgebied Regeltekst begrenzen
 - Waarden die een norm op de verschillende locaties heeft
 - Kenmerken die Locatie betekenis geven: informatie die er voor zorgt dat werkingsgebied van Regeltekst met bepaalde annotaties op kaart wordt weergegeven



Structurering tekstelementen Regels

Volgorde Tekstelementen:

Document

Hoofdstuk

Titel

Afdeling

Paragraaf

Subparagraaf

Subsubparagraaf

Artikel

Lid



**Aan de slag met de
swet**


Beperkte voorgeschreven inhoudsopgave

Hoofdstuk 1 Algemene bepalingen

Artikel 1.1 Begripsbepalingen

Artikel 1.2 Meet- en rekenbepalingen

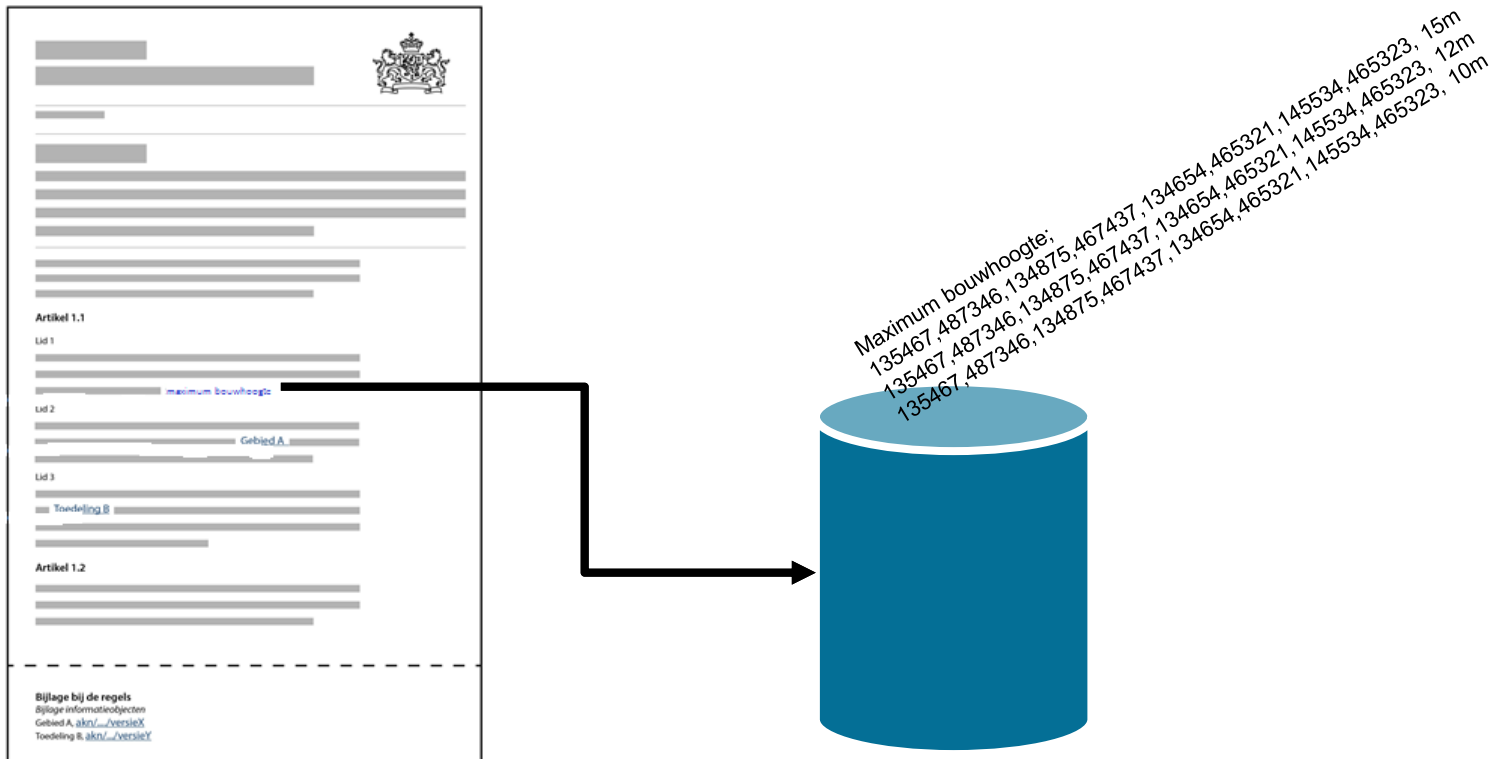
Bijlage X Informatieobjecten



In TPOD's geen voorgeschreven indeling van de inhoud



Relatie regeltekst - informatieobject





Relatie regeltekst - informatieobject

Artikel 2.4 Functie Bedrijf categorie 2

Ter plaatse van het gebied van de functie [Bedrijf categorie 2](#) mogen de locatie en de daarop voorkomende bouwwerken worden gebruikt voor het verrichten van de volgende activiteiten:

Bijlage 2 Informatieobjecten

De in dit omgevingsplan opgenomen noemers verwijzen naar de juridisch authentieke identificatie van de informatieobjecten waarin de bij de regels horende en daar onlosmakelijk onderdeel van vormende informatie is vastgelegd:

Bedrijf categorie 2: [ioi0234-09135872](#)

Bedrijf categorie 2: ioi0234-09135872

180592.913 474156.485 180622.266 474171.893 180603.44 474259.999 1
474232.311 180481.874 474194.723 180514.87 474170.842 180517.456 4
180540.048 474154.225 180546.796 474150.492 180555.648 474146.591
474136.365 180582.798 474135.884 180589.744 474151.861 180570.075
180568.578 474161.379 180568.296 474161.6 180567.984 474161.855 18
474162.935 180566.317 474163.481 180565.375 474164.653 180564.417
180531.725 474176.126 180528.003 474183.208 180521.026 474179.54 1
474225.972 180562.123 474199.865 180564.278 474200.998 180577.968
180569.198 474169.075 180569.677 474168.418 180570.128 474167.866
474166.818 180571.425 474166.538 180572.021 474166.031 180572.478
180573.745 474164.841 180574.283 474164.54 180574.83 474164.265 18
474163.909 180575.964 474163.769 180576.829



Effect van gebruik informatieobject

Artikel 3.4 Bouwregels bedrijfsgebouwen

Voor het bouwen en instandhouden van bedrijfsgebouwen gelden de volgende regels:

- Een bedrijfsgebouw moet worden gesitueerd binnen het gebied 'bouwactiviteit toegelaten'.
- De maximum oppervlakte van een bedrijfsgebouw is gelijk aan het gebied 'bouwactiviteit toegelaten'.
- De goothoogte van een bedrijfsgebouw is niet meer dan de waarde die is vastgelegd in het gebied '[maximum goothoogte bedrijfsgebouw](#)'.
- De bouwhoogte van een bedrijfsgebouw is niet meer dan de waarde die is vastgelegd in het gebied 'maximum bouwhoogte bedrijfsgebouw'.

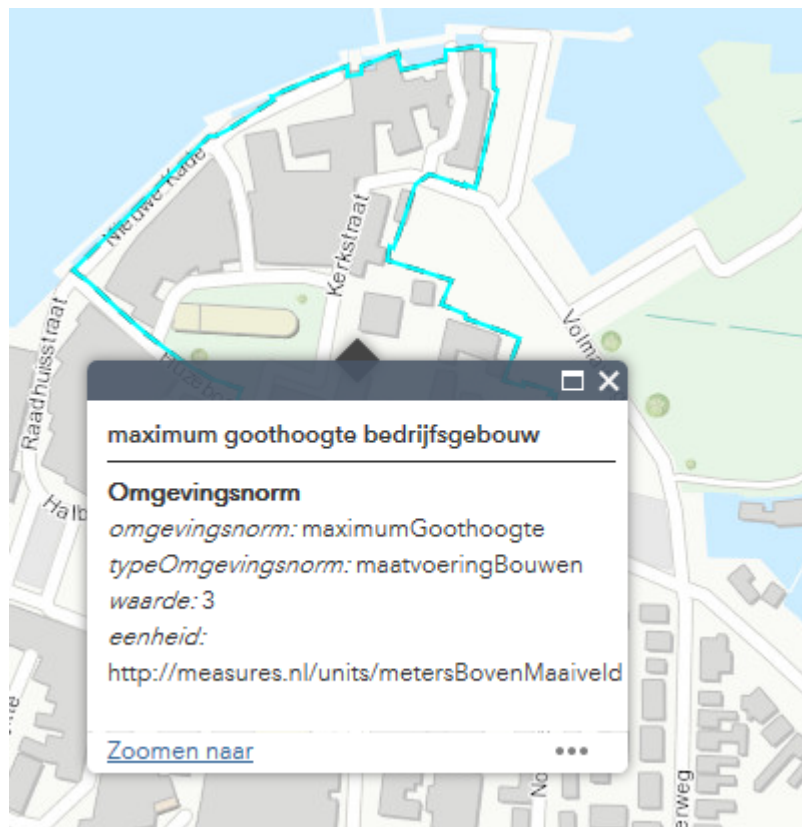
Maximum goothoogte bedrijfsgebouw: ioi0234-09135872

180592.913 474156.485 180622.266 474171.893 180603.44 474259.999 180556.912 474257.417 180470.902
474232.311 180481.874 474194.723 180514.87 474170.842 180517.456 474169.2 180527.641 474162.572
180540.048 474154.225 180546.796 474150.492 180555.648 474146.591 180567.359 474142.127 180582.101
474136.365 180582.798 474135.884 180589.744 474151.861 180570.075 474160.313 180568.775 474161.232
180568.578 474161.379 180568.296 474161.6 180567.984 474161.855 180567.71 474162.091 180566.823

Waarde: 3 Eenheid: meter



Effect van gebruik informatieobject: informatie op maat





Effect van niet gebruiken informatieobject

Artikel 3.4 Bouwregels bedrijfsgebouwen

Voor het bouwen en instandhouden van bedrijfsgebouwen gelden de volgende regels:

- a. Een bedrijfsgebouw moet worden gesitueerd binnen het bouwvlak.
- b. De maximum oppervlakte van een bedrijfsgebouw is gelijk aan het bouwvlak.
- c. De maximum goothoogte van een bedrijfsgebouw is:
 1. Industriestraat Gemeentestad even zijde: 9 meter;
 2. Industriestraat Gemeentestad oneven zijde: 15 meter;
 3. Nijverheidsstraat Gemeentestad nrs 1, 3, 5, 18: 6 meter;
 4. Nijverheidsstraat Gemeentestad nrs 7, 9: 18 meter;
 5. Nijverheidsstraat Gemeentestad nrs 2, 4, 6, 19: 4 meter;
 6. Nijverheidsstraat Gemeentestad nrs 8, 10: 7 meter;
 7. Nijverheidsstraat Gemeentestad nrs 11, 12, 15, 20: 5 meter;
 8. Nijverheidsstraat Gemeentestad nrs 13, 14, 16, 17: 7 meter.



Effect van niet gebruiken informatieobject



Artikel 3.4 **Bouwregels bedrijfsgebouwen**

Voor het bouwen en instandhouden van bedrijfsgebouwen gelden de volgende regels:

- a. Een bedrijfsgebouw moet worden gesitueerd binnen het bouwvlak;
- b. De maximum oppervlakte van een bedrijfsgebouw is gelijk aan het bouwvlak;
- c. De maximum goothoogte van een bedrijfsgebouw is:
 1. Industriestraat Gemeentestad even zijde: 9 meter;
 2. Industriestraat Gemeentestad oneven zijde: 15 meter;
 3. Nijverheidsstraat Gemeentestad nrs 1, 3, 5, 18: 6 meter;
 4. Nijverheidsstraat Gemeentestad nrs 7, 9: 18 meter;
 5. Nijverheidsstraat Gemeentestad nrs 2, 4, 6, 19: 4 meter;
 6. Nijverheidsstraat Gemeentestad nrs 8, 10: 7 meter;
 7. Nijverheidsstraat Gemeentestad nrs 11, 12, 15, 20: 5 meter;
 8. Nijverheidsstraat Gemeentestad nrs 13, 14, 16, 17: 7 meter.



Voor de praktijk

Denk na over het gebruik van informatieobjecten:

- Wanneer wel, wanneer niet
- Betekenis voor werkprocessen: taakverdeling tussen schrijver van (regel)teksten en tekenaar van werkingsgebieden
- Wat voor ondersteuning van software is hierbij nodig -> leverancier hierop bevragen



Annoteren – wat is het

Het toevoegen van gegevens aan (onderdelen van) besluiten en regelingen die tekst machine-leesbaar maken en/of het mogelijk maken dat bepaalde gegevens op een kaart weergegeven worden.



Annoteren

Categorieën van annotaties:

- [Bekendmakingswet-annotaties](#)
- Omgevingswet-annotaties
- Service-annotaties

[Verplicht](#)



Categorieën van annotaties

- Bekendmakingswet-annotaties
 - Noodzakelijk voor bekendmaken, publiceren en consolideren
 - Niet aanwezig → LVBB weigert besluit/publicatie omdat processen niet geautomatiseerd uitvoerbaar zijn
 - Voorbeelden:
 - de metadata die het besluit beschrijven
 - de annotatie die de (regel)tekst verbindt met het bijbehorende werkingsgebied



Categorieën van annotaties

- Omgevingswet-annotaties
 - Annotaties over de inhoud, die:
 - bevraging in DSO mogelijk maken
 - zorgen voor weergave werkingsgebieden op kaart
 - noodzakelijk zijn voor standaard-weergave
 - verbinding vormen naar toepasbare regels
 - Voorbeelden:
 - activiteit
 - functie
 - omgevingswaarde
 - beperkingengebied



Categorieën van annotaties

- Service-annotaties
 - Bieden gebruikers meer informatie, niet noodzakelijk voor functioneren DSO
 - Voorbeelden:
 - regelkwalificatie
 - thema
 - onderwerp



Effect van rijk annoteren

Afdeling 2.2

Bedrijf categorie 2

Artikel 2.4 Activiteiten die zonder vergunning of melding zijn
toegestaan

Ter plaatse van het werkingsgebied van de functie 'Bedrijf categorie 2' mogen de locatie en de daarop voorkomende bouwwerken in ieder geval worden gebruikt voor het verrichten van de volgende activiteiten:

- a. het uitoefenen van bedrijfstypen van categorie 2 die voorkomen op de bij deze regels behorende Lijst van toegelaten bedrijfstypen ;
- b. het wonen in een bedrijfswoning ;
- c. het aanleggen en instandhouden van nutsvoorzieningen ;
- d. het aanleggen en instandhouden van voorzieningen voor de waterhuishouding;
- e. het aanleggen en instandhouden van tuin en/of erf.



Effect van rijk annoteren

tpod:Functie

functie
bedrijf categorie 2

functiegroep
bedrijf

locatie
Gemeentestad_bedrijf_categorie_2

tpod:Activiteit

activiteit
uitoefenen van bedrijfstypen van categorie 2
wonen in een bedrijfswoning
aanleggen en instandhouden van nutsvoorzieningen
aanleggen en instandhouden van tuin en/of erf

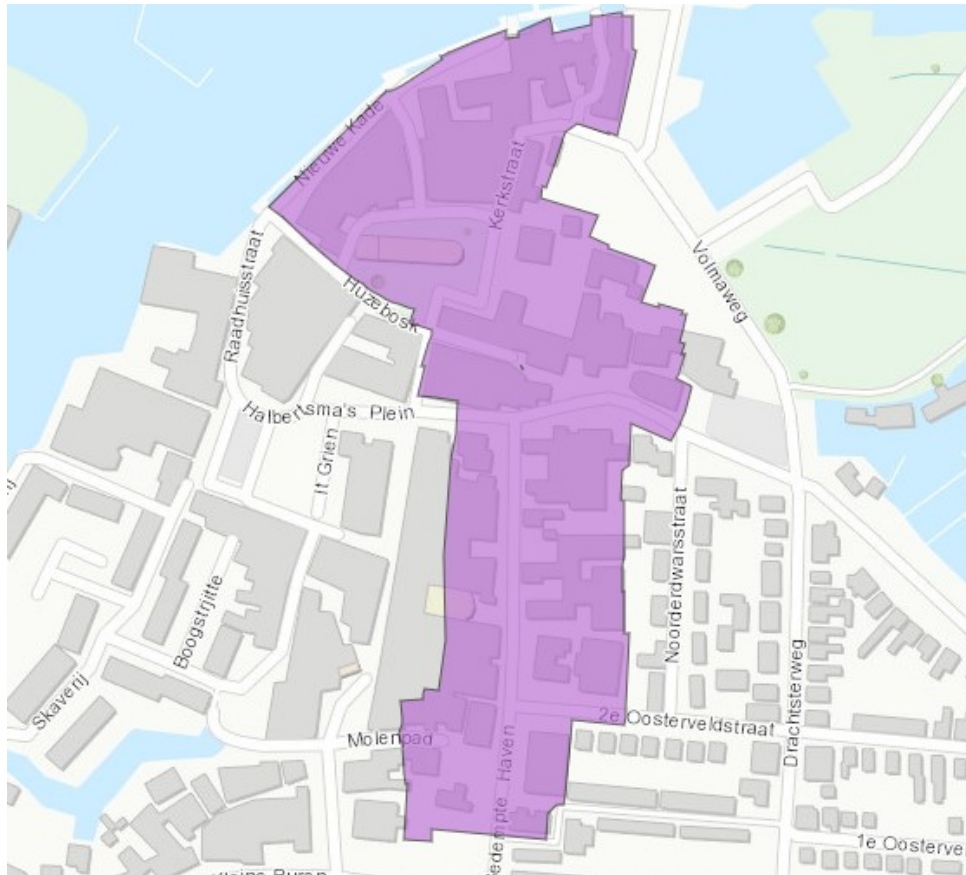
activiteitengroep
gebruiksactiviteit

kwalificatieactiviteitregel
toegestaan

locatie
Gemeentestad_bedrijf_categorie_2

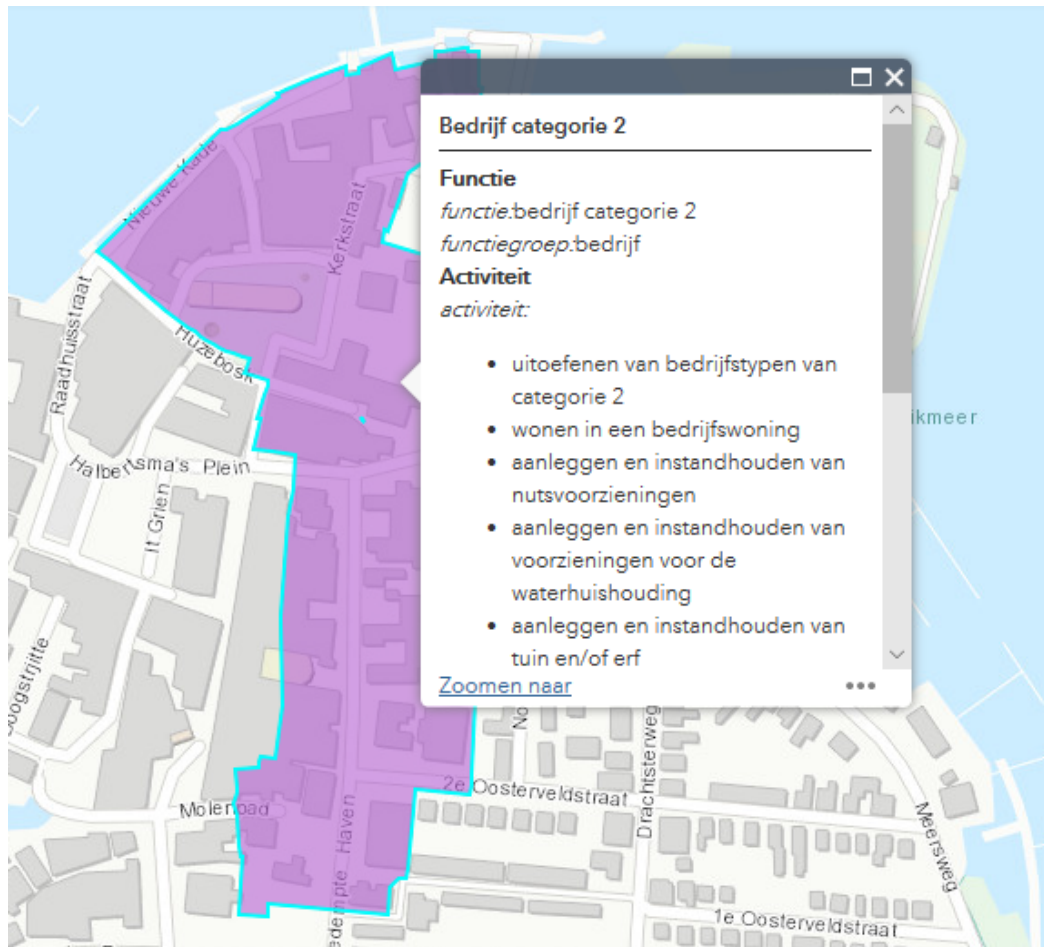


Effect van rijk annoteren: werkingsgebied op kaart





Effect van rijk annoteren: informatie op maat





Effect van beperkt annoteren

Afdeling 2.2

Bedrijf categorie 2

Artikel 2.4 Activiteiten die zonder vergunning of melding zijn toegestaan

Ter plaatse van het werkingsgebied van de functie 'Bedrijf categorie 2' mogen de locatie en de daarop voorkomende bouwwerken in ieder geval worden gebruikt voor het verrichten van de volgende activiteiten:

- het uitoefenen van bedrijfstypen van categorie 2 die voorkomen op de bij deze regels behorende Lijst van toegelaten bedrijfstypen ;
- het wonen in een bedrijfswoning ;
- het aanleggen en instandhouden van nutsvoorzieningen ;
- het aanleggen en instandhouden van voorzieningen voor de waterhuishouding;
- het aanleggen en instandhouden van tuin en/of erf.

tpod:Functie

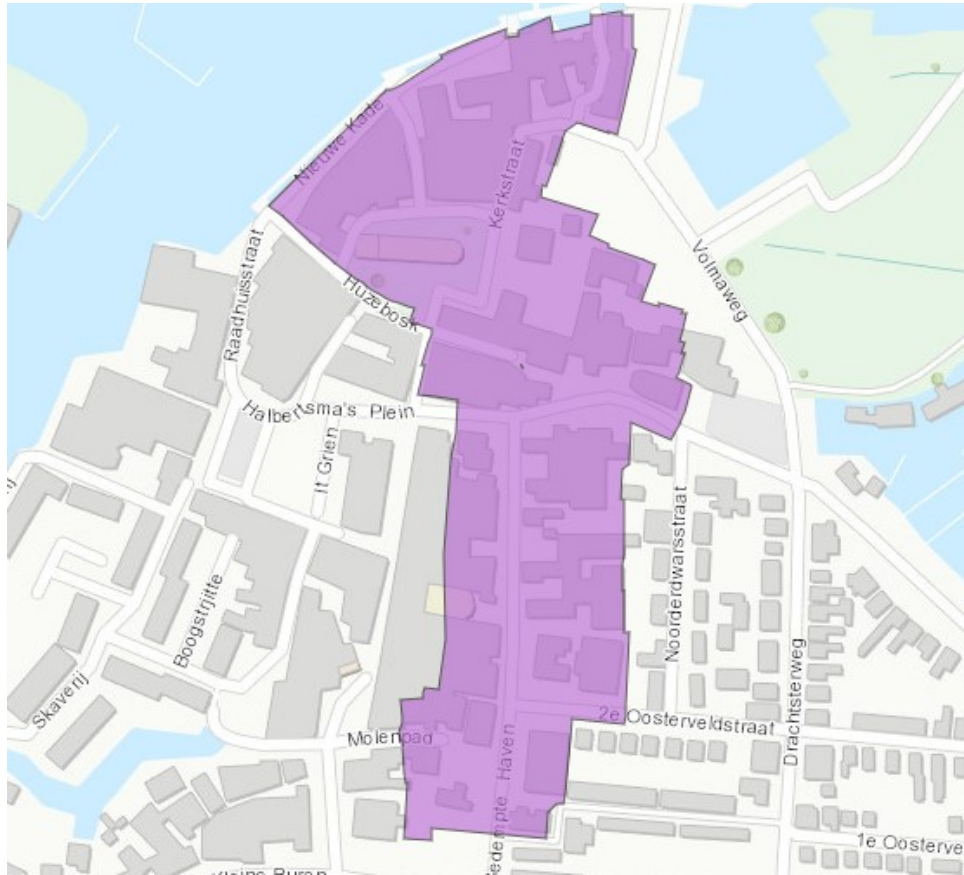
functie
bedrijf categorie 2

functiegroep
bedrijf

locatie
Gemeentestad_bedrijf_categorie_2

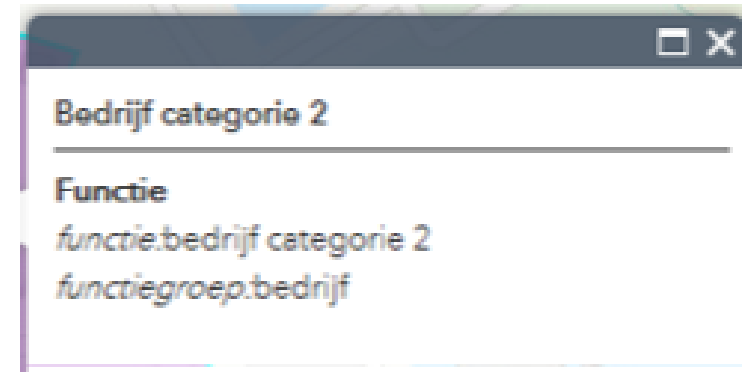
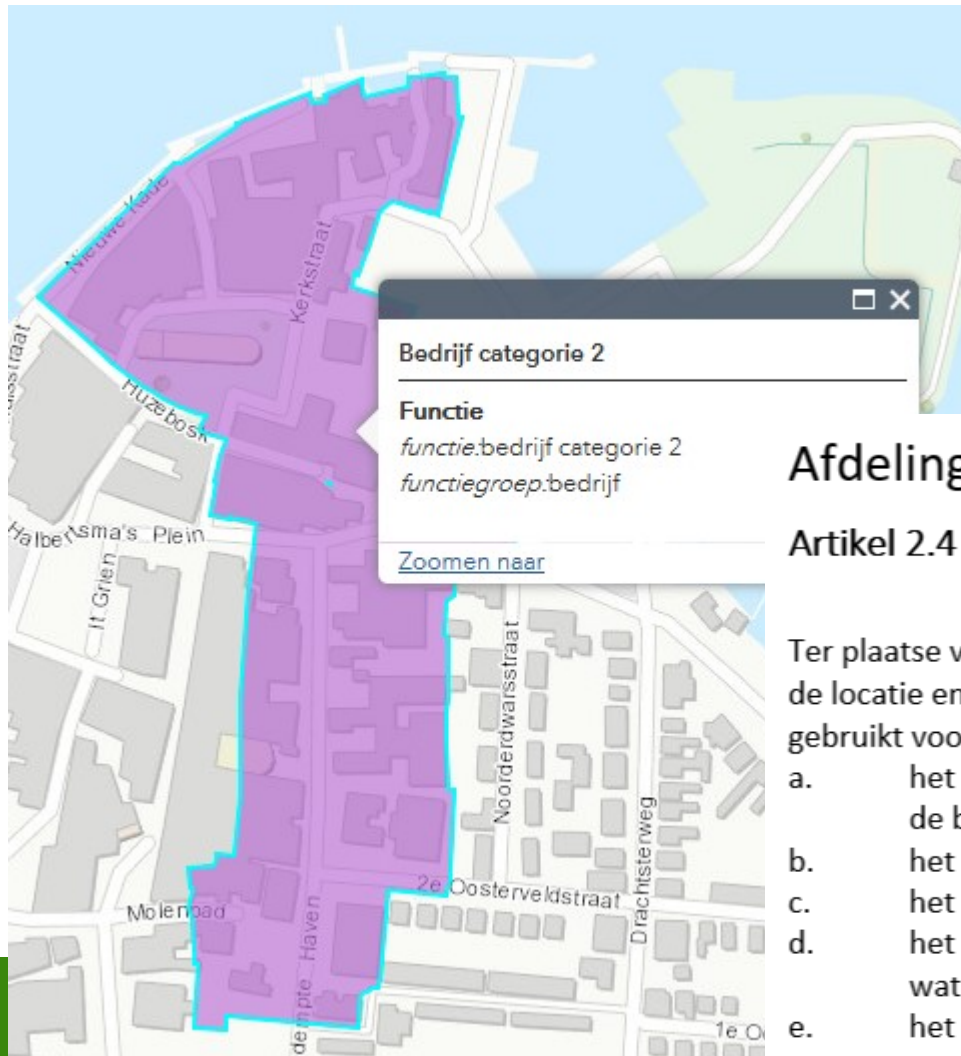


Effect van beperkt annoteren : werkingsgebied op kaart





Effect van beperkt annoteren: geen informatie op maat



Afdeling 2.2 Bedrijf categorie 2

Artikel 2.4 Activiteiten die zonder vergunning of melding zijn toegestaan

Ter plaatse van het werkingsgebied van de functie 'Bedrijf categorie 2' mogen de locatie en de daarop voorkomende bouwwerken in ieder geval worden gebruikt voor het verrichten van de volgende activiteiten:

- het uitoefenen van bedrijfstypen van categorie 2 die voorkomen op de bij deze regels behorende Lijst van toegelaten bedrijfstypen ;
- het wonen in een bedrijfswoning ;
- het aanleggen en instandhouden van nutsvoorzieningen ;
- het aanleggen en instandhouden van voorzieningen voor de waterhuishouding;
- het aanleggen en instandhouden van tuin en/of erf.



Voor de praktijk

Denk na over het gebruik van annotaties

- Alleen wat verplicht is of meer, welk niveau
- Wanneer wel, wanneer niet
- Wat voor ondersteuning van software is hierbij nodig -> leverancier hierop bevragen



Kwalificeren van regeltekst met annotaties

Bij activiteit met KwalificatieActiviteitsregel

- Geeft specifieker aan waar regeltekst over een activiteit over gaat
- Maakt activiteitgericht bevragen in DSO mogelijk
- Geeft ondersteuning bij maken toepasbare regels, inclusief koppeling met werkingsgebied
- Alleen voor direct werkende regels over activiteiten
- Voorbeelden:
 - Meldingsplicht
 - Vergunningplicht
 - Beoordelingsregel



Kwalificeren van regeltekst met annotaties

Bij overige regelsoorten met Regelkwalificatie

- Geeft aan tot welke soort regeltekst behoort
- Maakt zoeken en selecteren in DSO mogelijk
- Voorbeelden:
 - Instructieregel
 - Toepassingsbereik
 - Zorgplicht



Gevolgen voor opstellen en bevragen

1 Vergunningplichtige activiteiten

Ter plaatse van het werkingsgebied van de functie 'Bedrijf categorie 2' is het verboden om zonder omgevingsvergunning de gebruiksactiviteit 'het exploiteren van een verkooppunt voor motorbrandstoffen waaronder lpg' te verrichten.

Annotatie vergunningplicht

2 Meldingplichtige activiteiten

Ter plaatse van het werkingsgebied van de functie 'Bedrijf categorie 2' is het verboden de gebruiksactiviteit 'het exploiteren van een verkooppunt voor motorbrandstoffen niet zijnde lpg' te verrichten zonder dat daarvoor aan het bevoegd gezag een melding is gedaan.

Annotatie meldingsplicht

Vraag initiatiefnemer in DSO: Ik wil hier LPG gaan verkopen. Mag dat?

Antwoord DSO: ja, mits omgevingsvergunning is verleend.



Gevolgen voor opstellen en bevragen

- 1 **Vergunningplichtige en meldingplichtige activiteiten**
Ter plaatse van het gebied met de functie 'Bedrijf categorie 2' is het exploiteren van een verkooppunt voor motorbrandstoffen' in het geval er geen LPG wordt verkocht toegestaan nadat daarvoor aan het bevoegd gezag een melding is gedaan; in het geval er LPG wordt verkocht is het verboden om zonder omgevingsvergunning deze activiteit te verrichten.

Annotatie vergunningplicht

Annotatie meldingsplicht

Vraag initiatiefnemer in DSO: Ik wil hier LPG gaan verkopen. Mag dat?

Antwoorden DSO:

- Ja, mits omgevingsvergunning is verleend.
- Ja, mits melding is gedaan.



Voor de praktijk

Denk na over het opstellen van regeltekst:

- Bij elkaar zetten wat bij elkaar hoort, wat zelfde kwalificatie van de regel heeft
- Scheiden, in afzonderlijke tekstelementen zetten, van wat niet zelfde kwalificatie van de regel heeft
- Wat voor ondersteuning van software is hierbij nodig -> leverancier hierop bevragen



Aan de slag met de swet

Structuurkeuzes

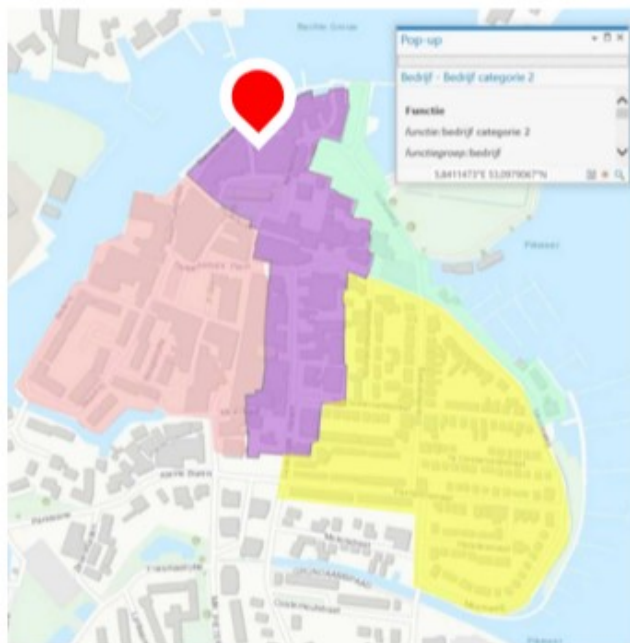
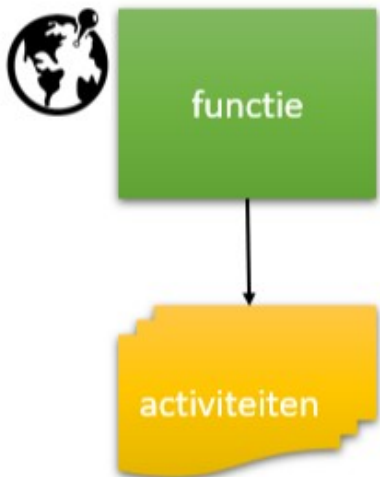
Plaats activiteiten in structuur



Specifieke locatieaanduiding



Funcities met activiteiten



Presentatie op kaart



Klik op kaart

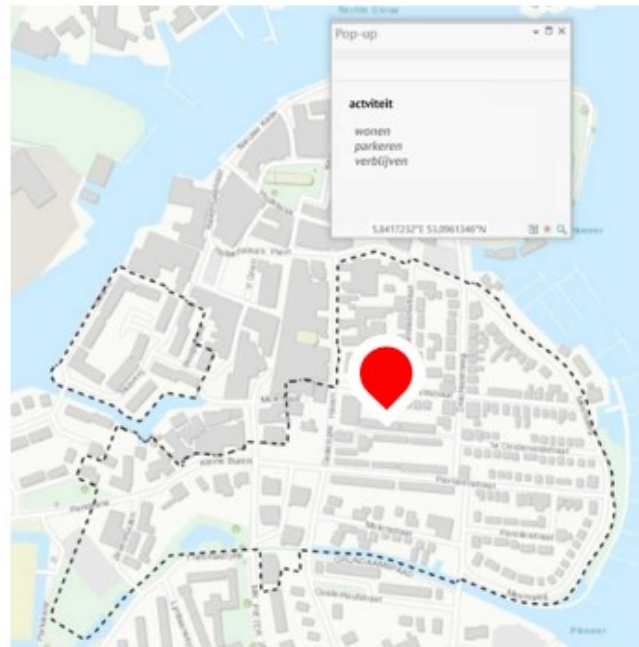
B
e
h
e
r



Geen functies, activiteiten met specifieke locaties



activiteiten



Presentatie op kaart

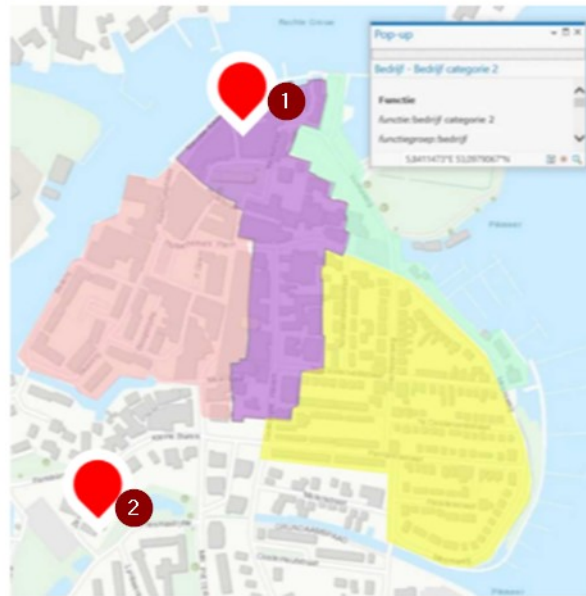
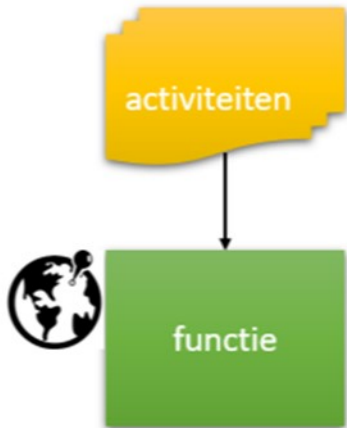


Klik op kaart

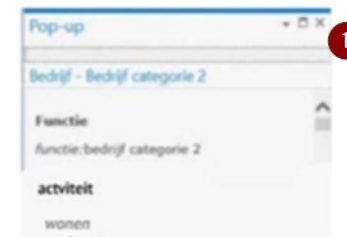
B
e
h
e
e
r



Activiteiten algemeen, functies geven activiteiten specifieke locatie



Presentatie op kaart



Klik op kaart

B
e
h
e
r
e
r



Wijzigingen toepassingsprofielen

- Alle toepassingsprofielen zelfde indeling
- Normstellende onderdelen gemarkeerd
- Beperkingengebied gemodelleerd en beschreven
- Werking standaardfrase gewijzigd
- Onderscheid Regelkwalificatie en KwalificatieActiviteitRegel
- Thema wordt niet meer op kaart weergegeven
- Waardelijst activiteit toegevoegd, naast waardelijst activiteitengroep
- Nieuwe UML toegevoegd
- Specificatie van klassen en eigenschappen toegevoegd
- Aanpassing terminologie: Algemene bepalingen, Begripsbepalingen en Meet- en rekenbepalingen



Specifieke wijzigingen omgevingsplan

- Gebruik van functie-aanduidingen niet verplicht
- Geen standaardinhoudsopgave, m.u.v. deel hoofdstuk 1 en bijlage Informatieobjecten
- Achtergrondinformatie over functies en activiteiten verwijderd

Specifieke wijzigingen omgevingsverordening

- Beschrijving rechtsbescherming gewijzigd

Specifieke wijzigingen waterschapsverordening

- Domeinspecifieke aanpassingen
- Beschrijving rechtsbescherming gewijzigd



Aan de slag met de swet

Vooraf gestelde vragen

Hoe worden Programma's en beleid gepresenteerd in het DSO, zodat deze vindbaar en toegankelijk zijn?

Wat verandert er aan het publiceren in Staatscourant en Gemeentebblad/Provinciaal blad/Waterschapsblad, zoals het er nu uitziet?



**Aan de slag met de
swet**


Tip voor consultatiereactie

Kijk ook naar hoofdstuk 7 van de toepassingsprofielen: Openstaande vragen en issues: bijdragen aan de oplossingsrichting zijn welkom



Aan de slag met de
swet

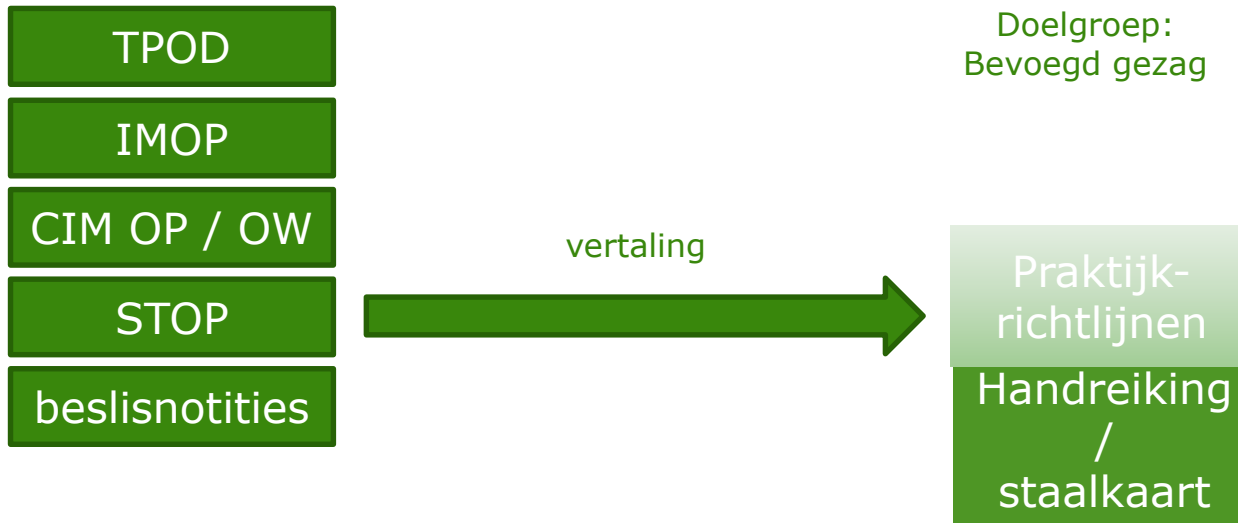
Praktijkrichtlijnen





Aan de slag met de swet

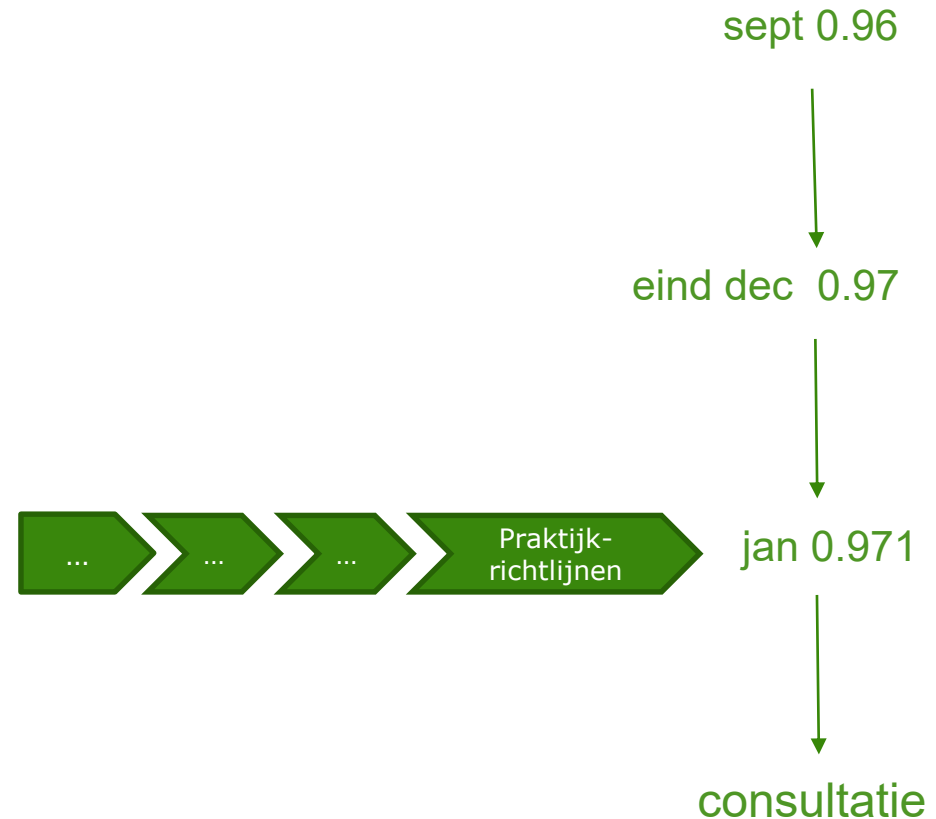
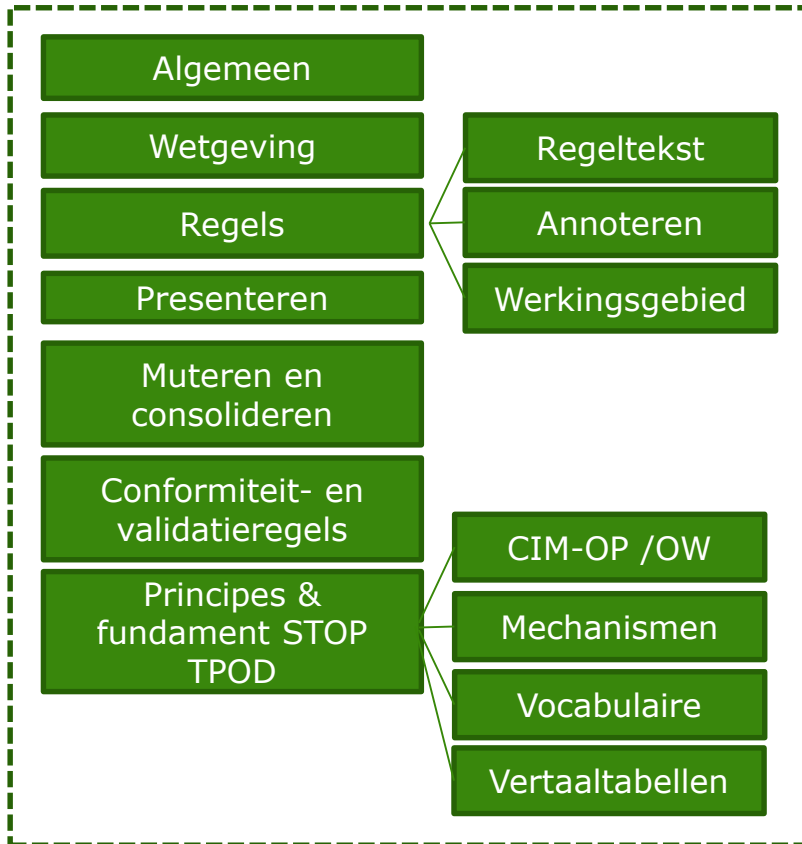
Vertaling van alle onderdelen van de standaard voor bevoegd gezag





Aan de slag met de swet

Inhoudelijke elementen





Aan de slag met de swet

Wel en niet in V097 praktijkrichtlijnen

Generiek:

- Algemeen
- Wetgeving (grondslag / s)
- Regels (regeltekst, annotatie, werkingsgebieden)
- Presenteren
- Muteren & Consolideren
- Huis van de standaard
- Conformiteitsregels
- Validatieregels
- CIM



Specifiek:

- Omgevingsplan
- Omgevingsverordening
- Waterschapsverordening
- AMvB & MR
- Omgevingsvisie
- Projectbesluit

De volgende aspecten zijn nog **niet** in de praktijkrichtlijn V097 uitgewerkt:

Generiek:

- Rondleidingen door de praktijkrichtlijnen in een online omgeving

Specifiek:

- (...andere kerninstrumenten)
- Voorbeelden/casus vanuit het bevoegd gezag