Update model bestuurlijke gebieden

28-06-2022

Geonovum

Uitbreiding model

Gebieden op zee:

- *Territoriale zee* (tot 12 mijl uit de kust)
- *Aansluitende zone* (12 tot 24 mijl uit de kust)
- *Exclusieve economische zone* (tot 200 mijl uit de kust)
- *Continentaal plat* (de zeebodem)

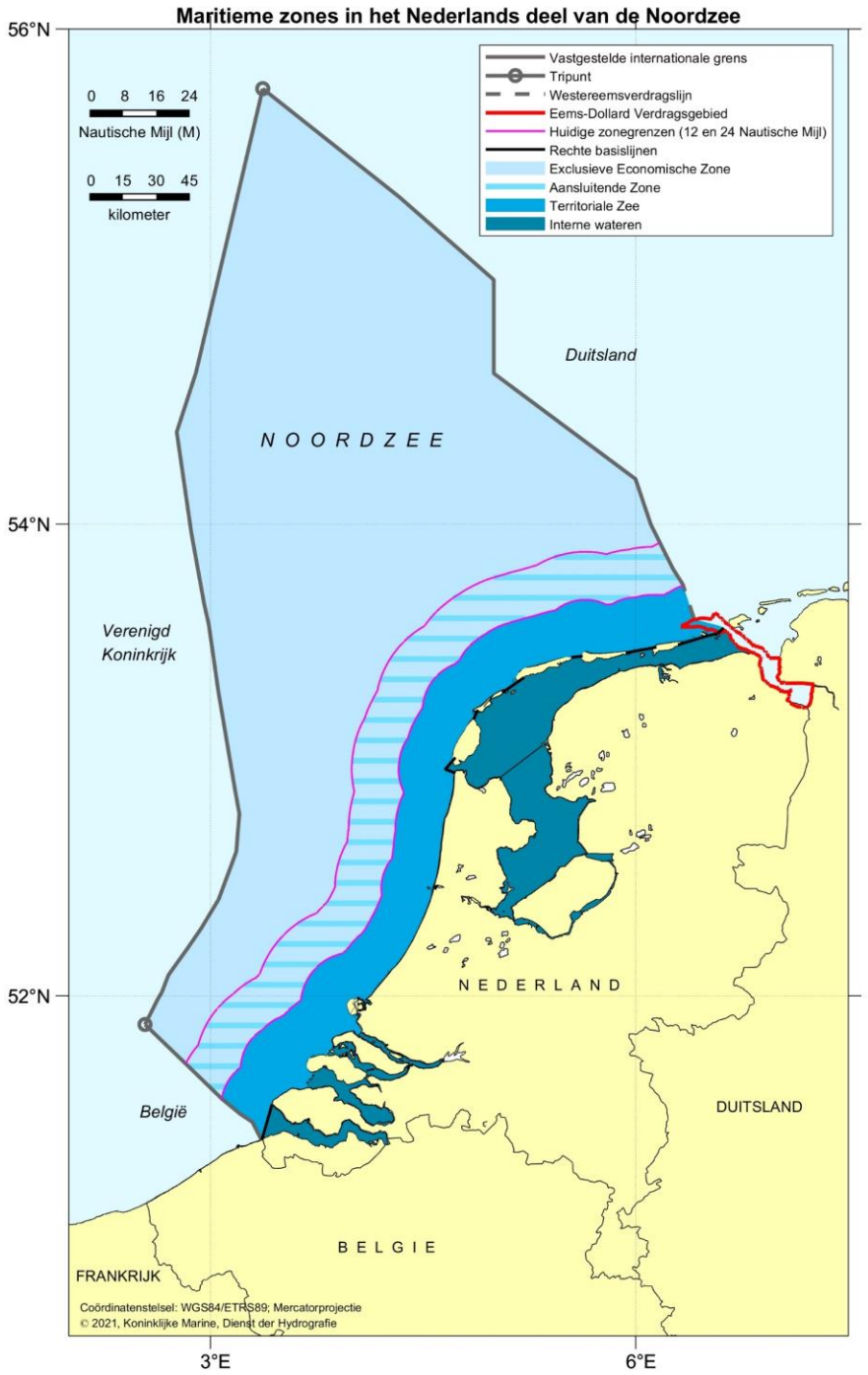

Uitbreiding model

- Onderscheid bestuurlijk gebied op zee en op land

- NB: nog afstemmen met Informatiehuis Marien en Hydrografische Dienst

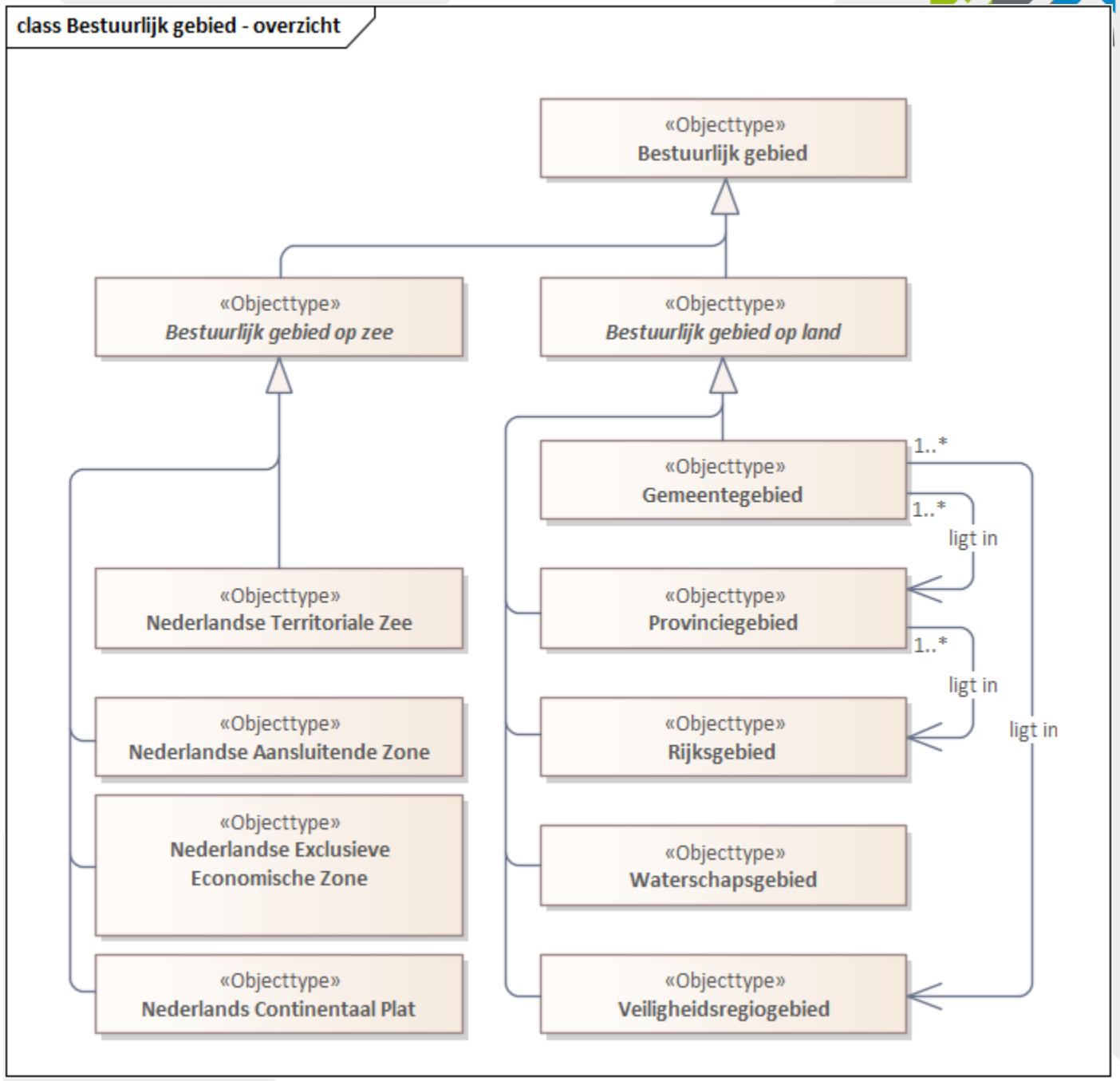

GEONOVUM

Vragen?

Recap model bestuurlijke gebieden

28-06-2022

Geonovum

Conceptueel model recap

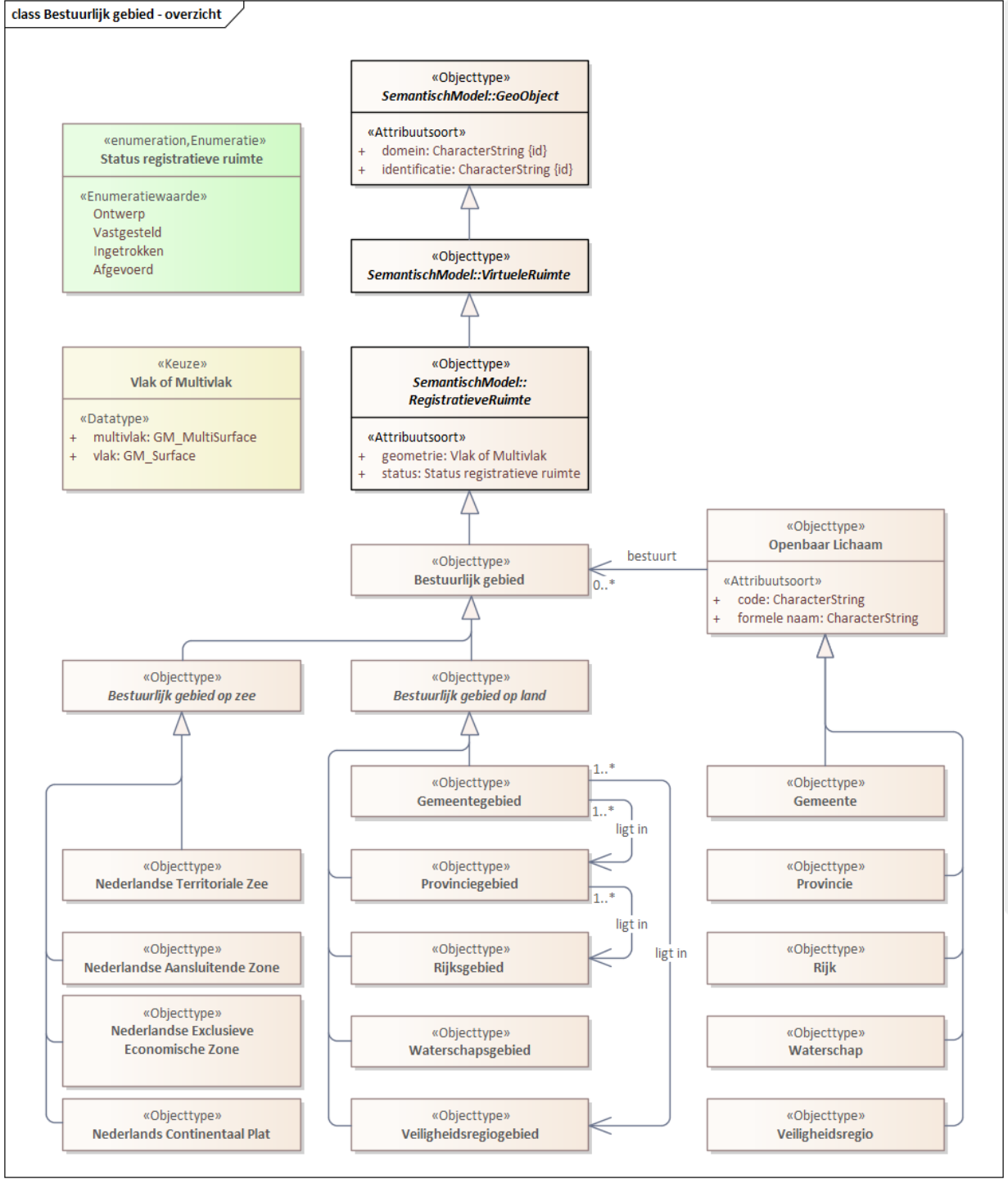

Conceptueel model recap

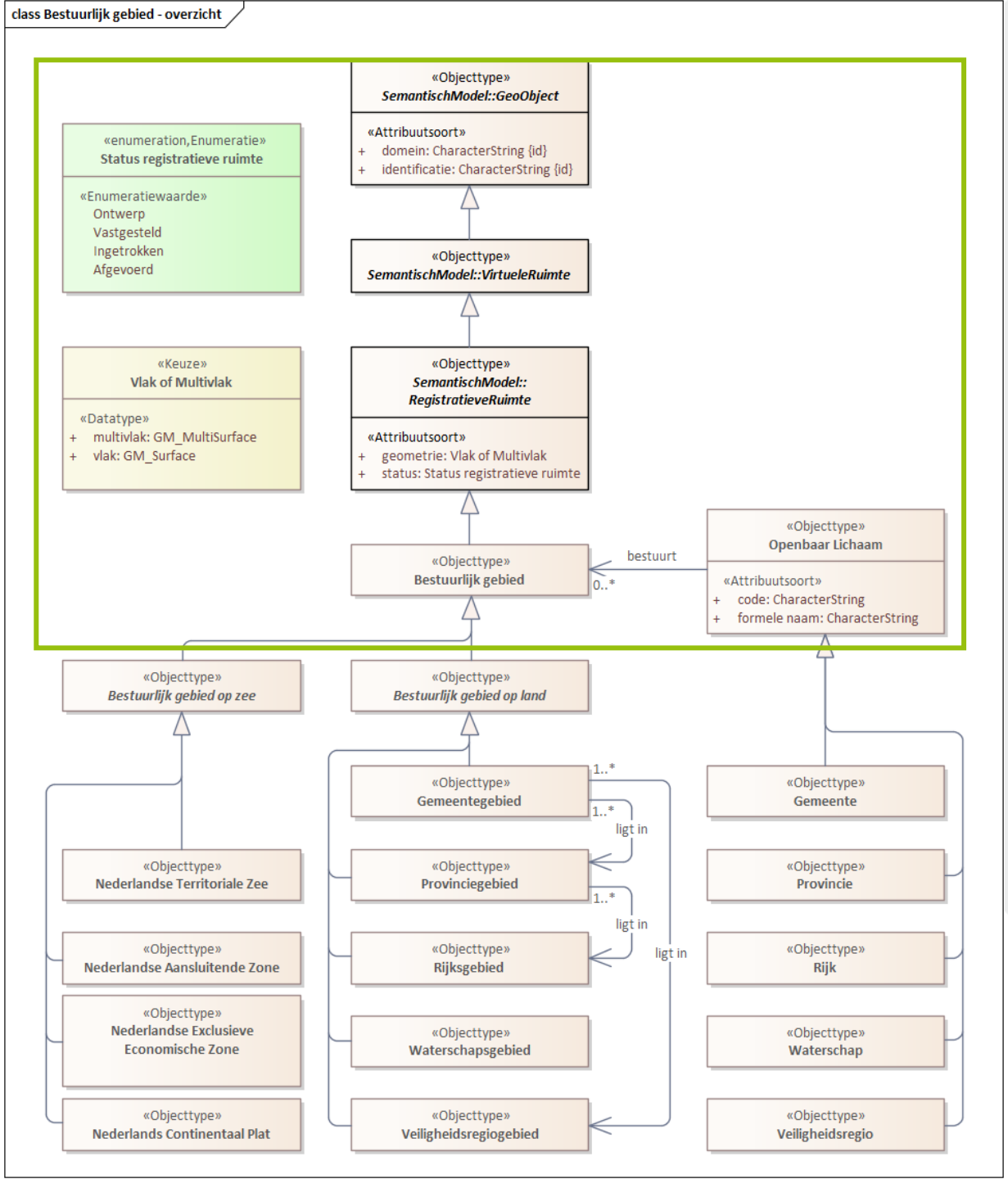

Kern van het model

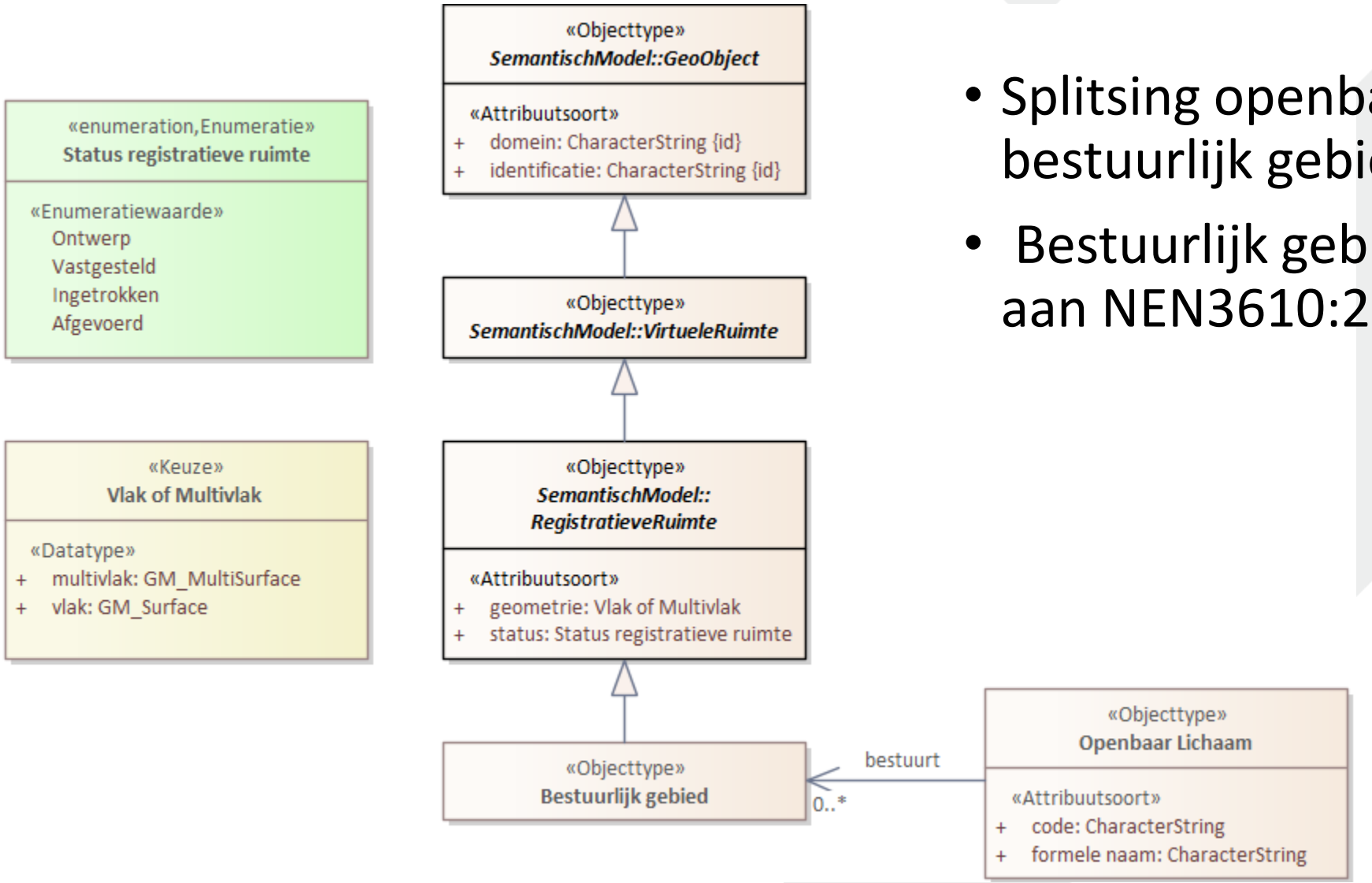

- Splitsing openbaar lichaam bestuurlijk gebied
- Bestuurlijk gebied gekoppeld aan NEN3610:2022

Conceptueel model recap

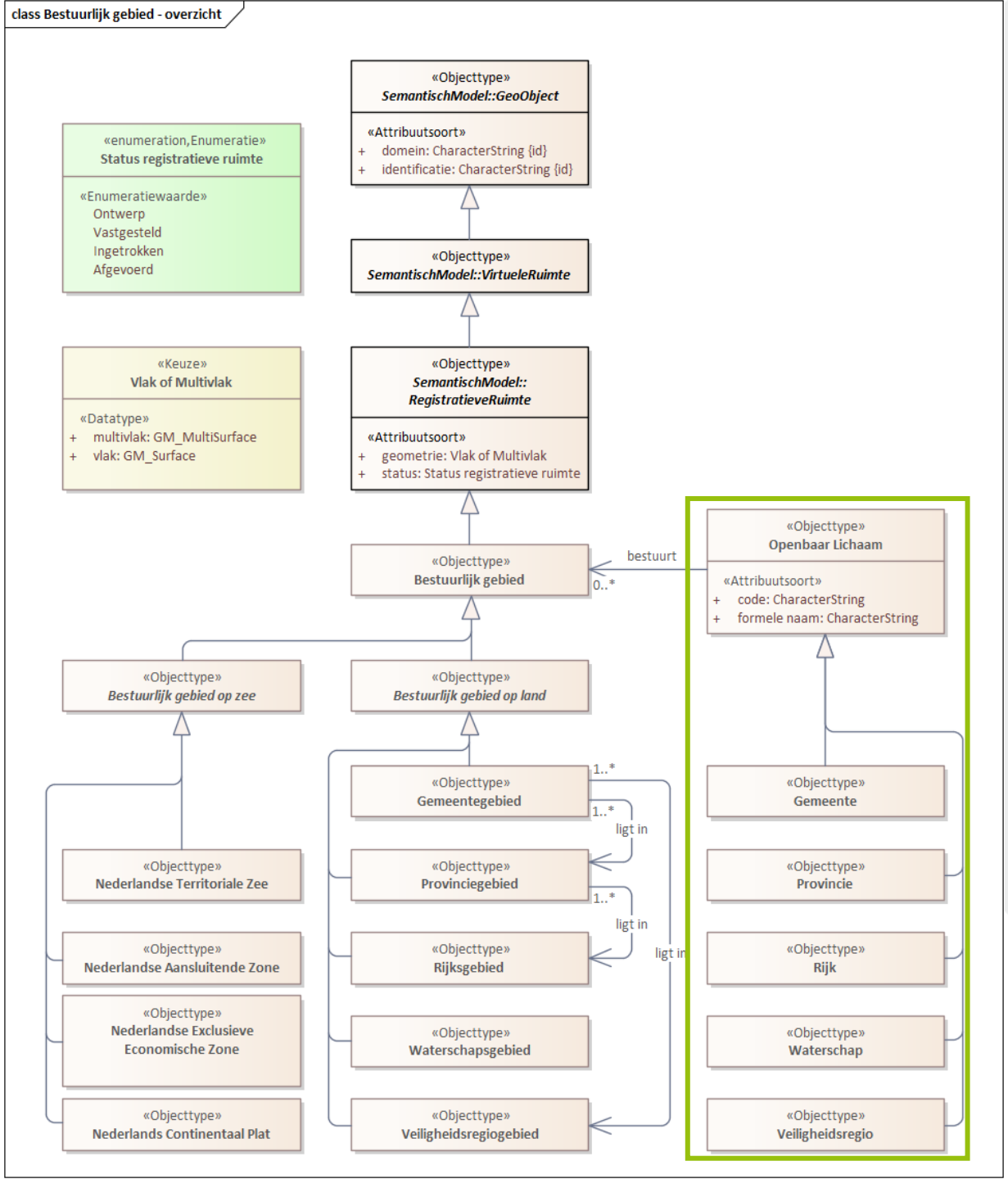

Openbare lichamen

We onderscheiden (in-scope):

- Gemeente
- Provincie
- Rijk
- Waterschap
- Veiligheidsregio

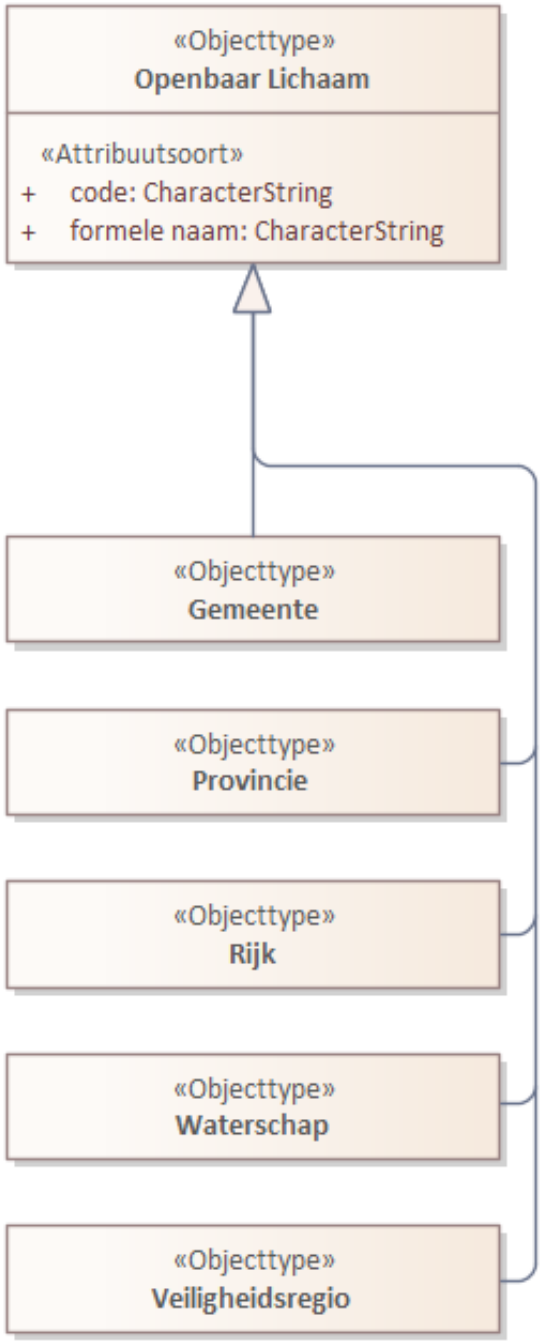

Conceptueel model recap

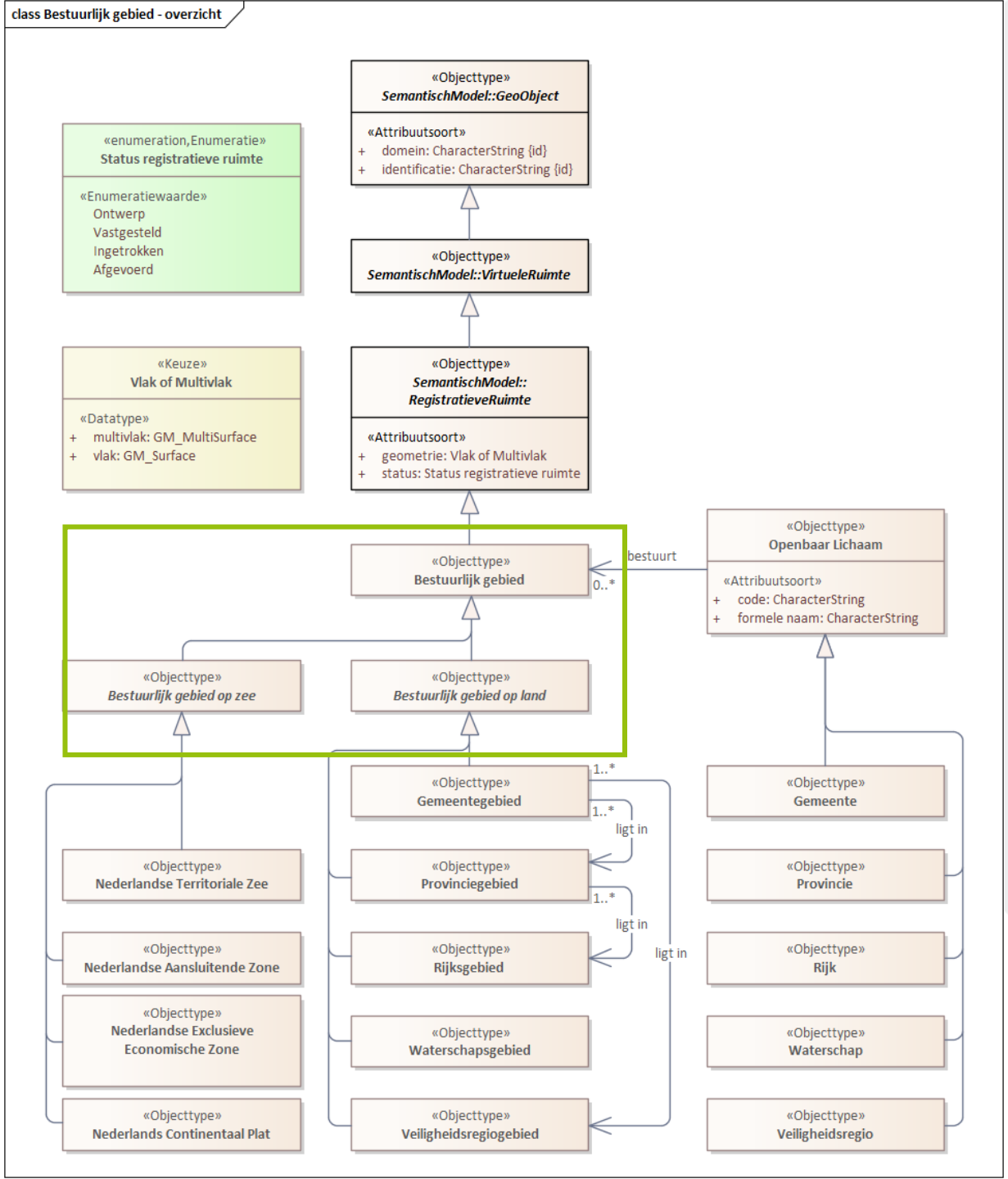

Bestuurlijke gebieden

Onderverdeling bestuurlijke gebieden in:

- Bestuurlijk gebied op zee
- Bestuurlijk gebied op land

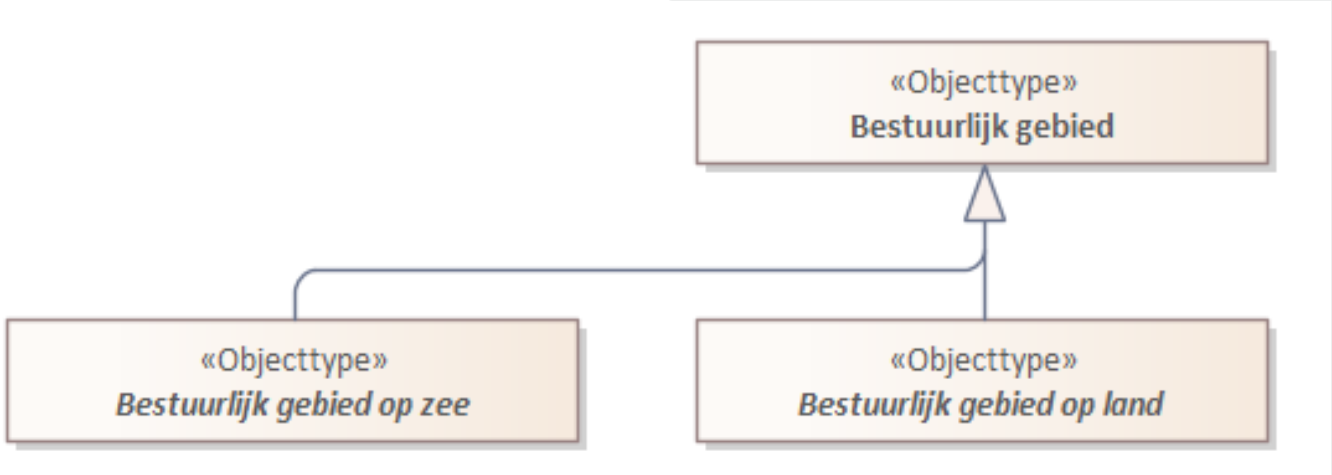

Conceptueel model recap

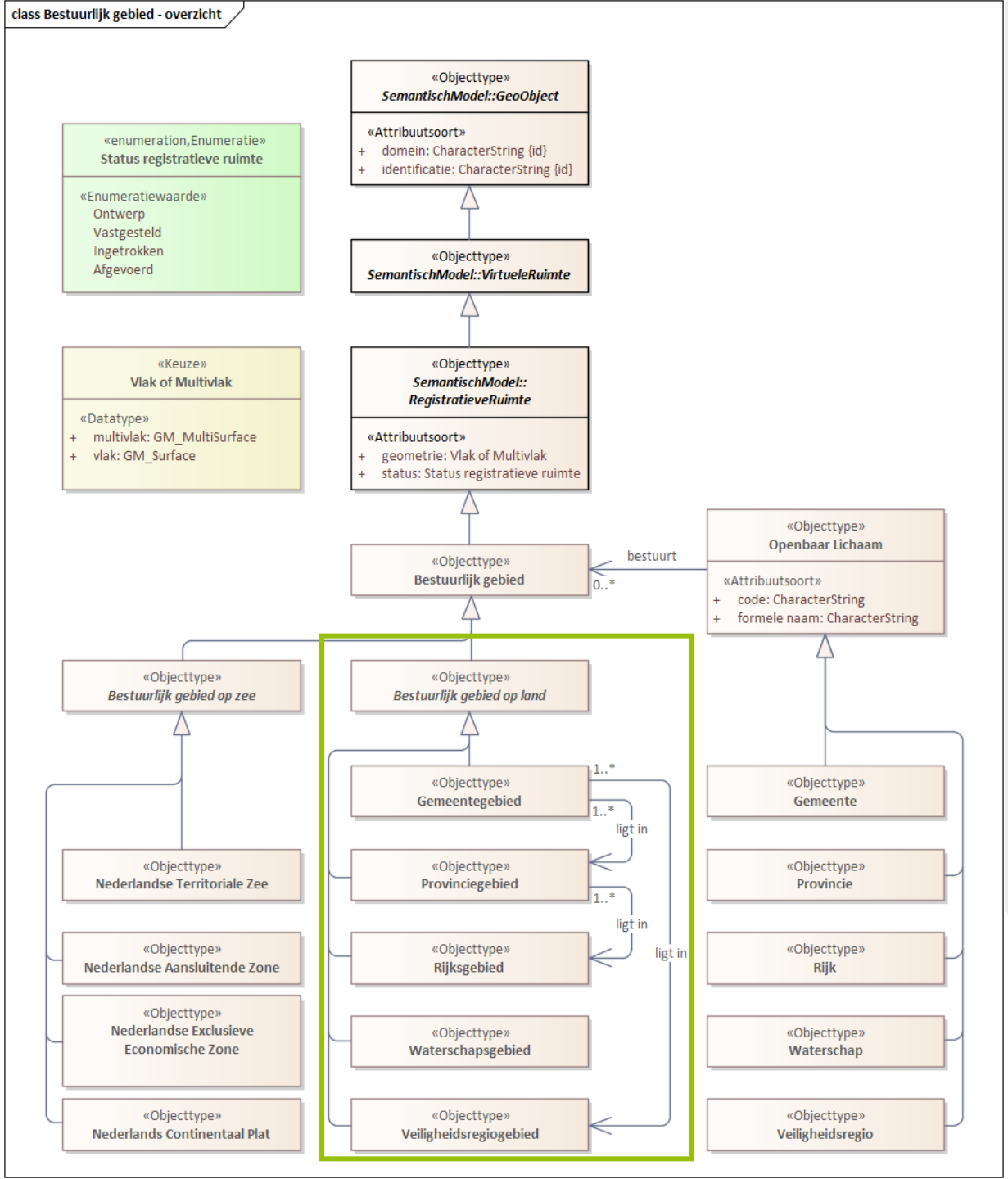

Bestuurlijke gebieden op land

- Gemeentegebied
- Provinciegebied
- Rijksgebied
- Waterschapsgebied
- Veiligheidsregiogebied

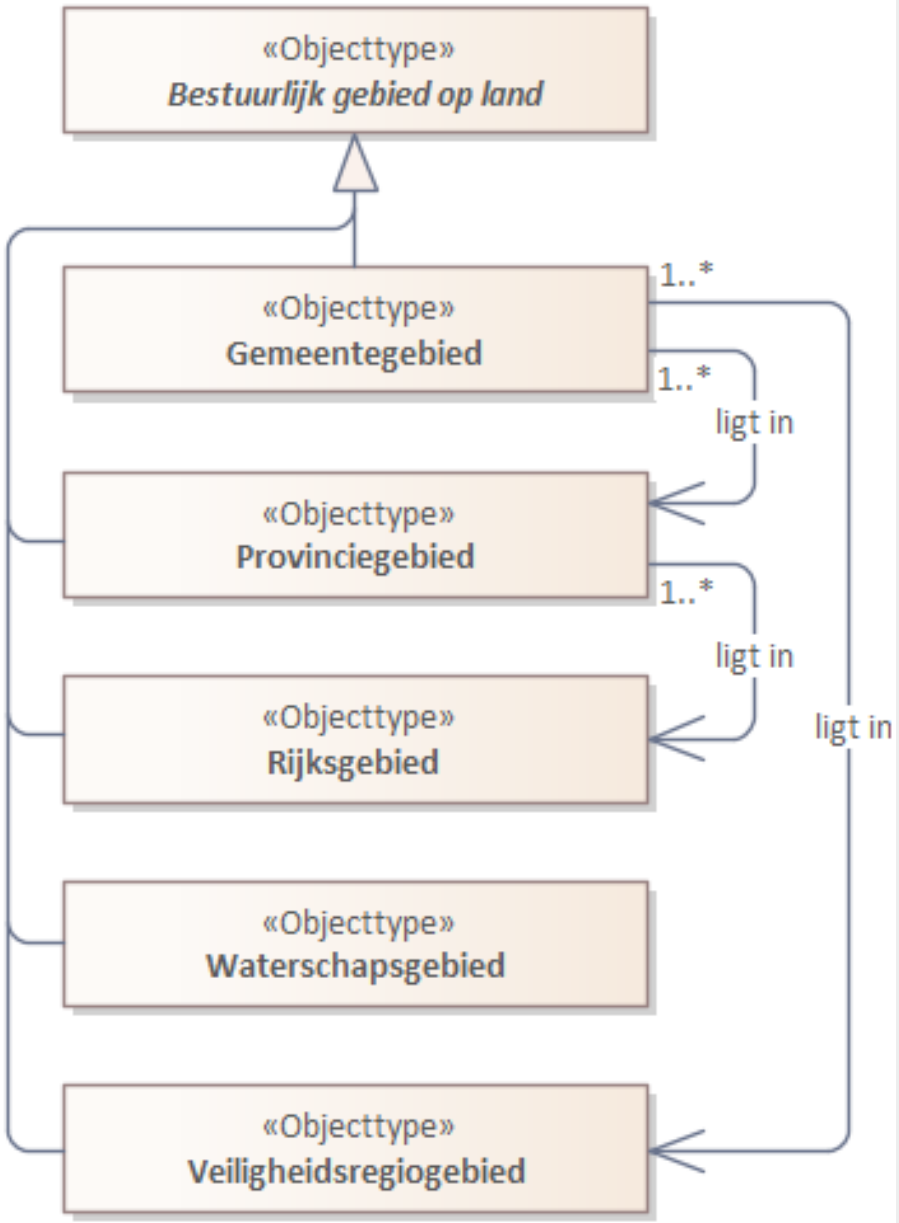

Conceptueel model recap

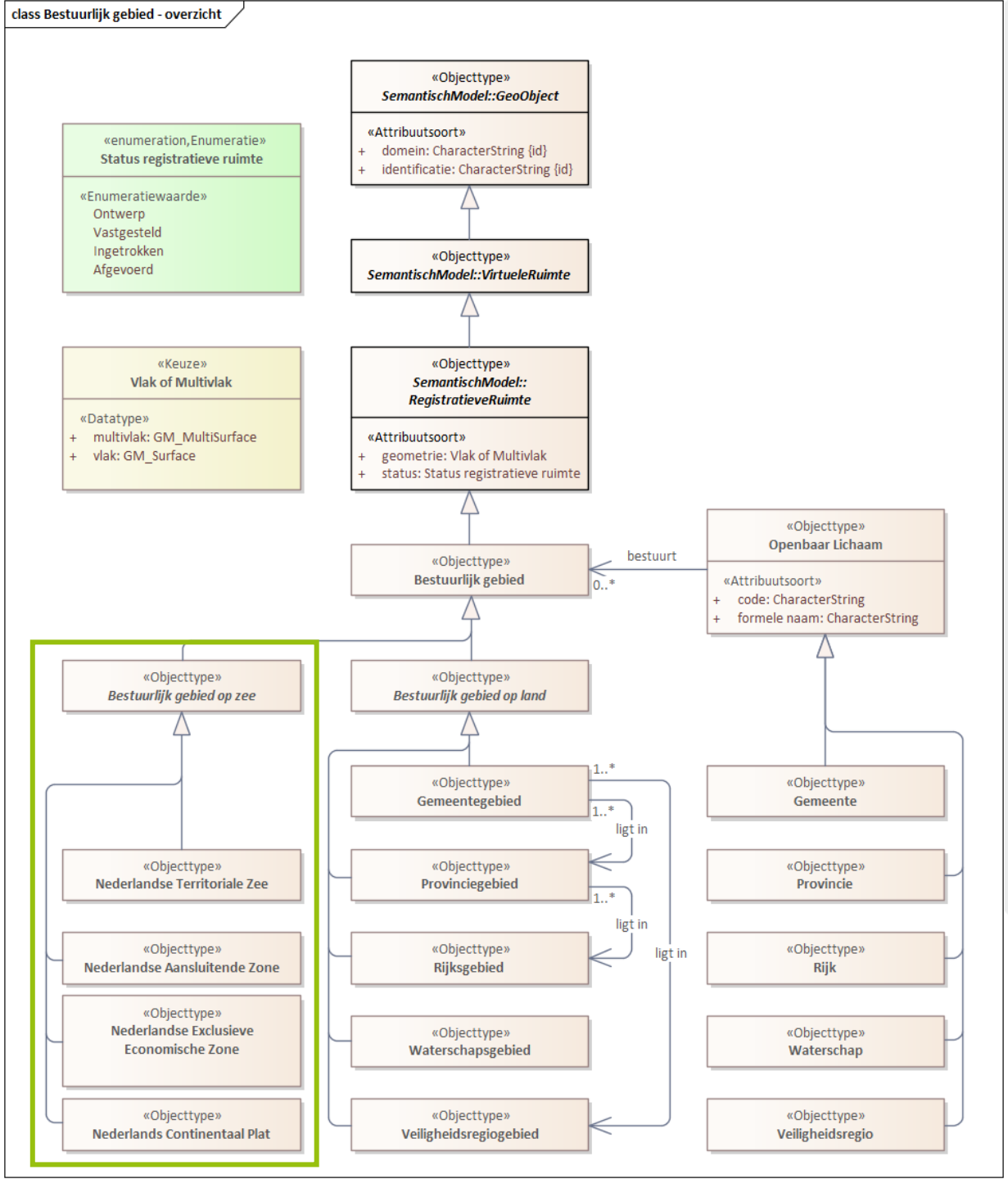

Bestuurlijke gebieden op zee

- Nederlandse Territoriale Zee
- Nederlandse Aansluitende Zone
- Nederlandse Exclusieve Economische Zone
- Nederlands Continentaal Plat

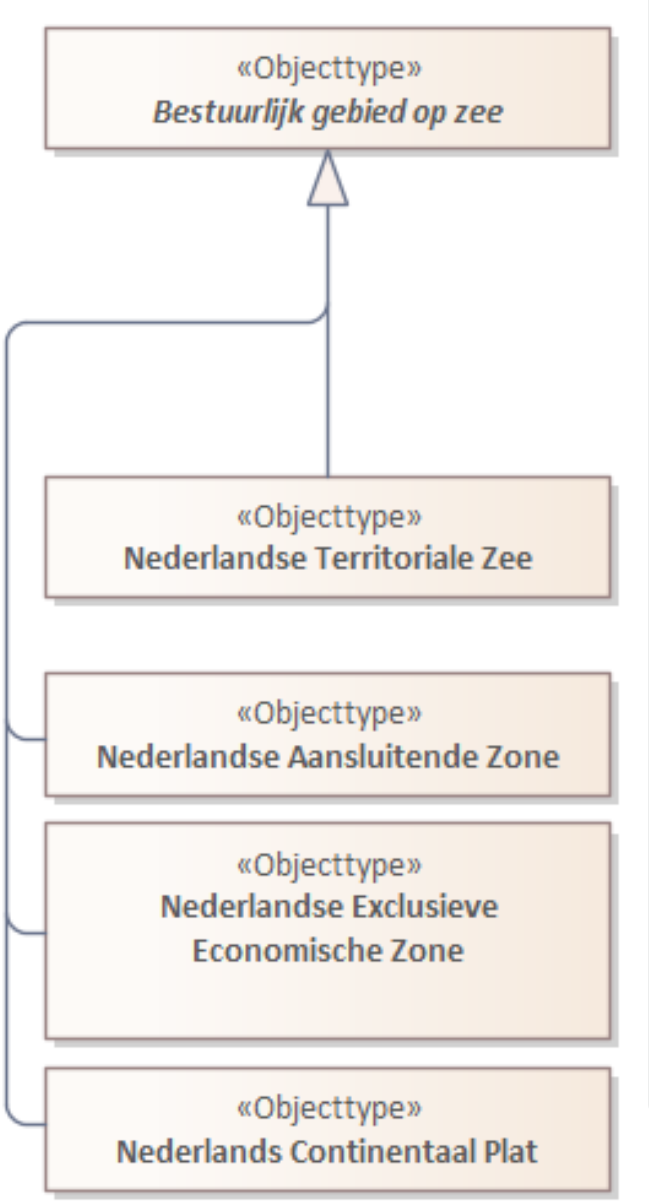
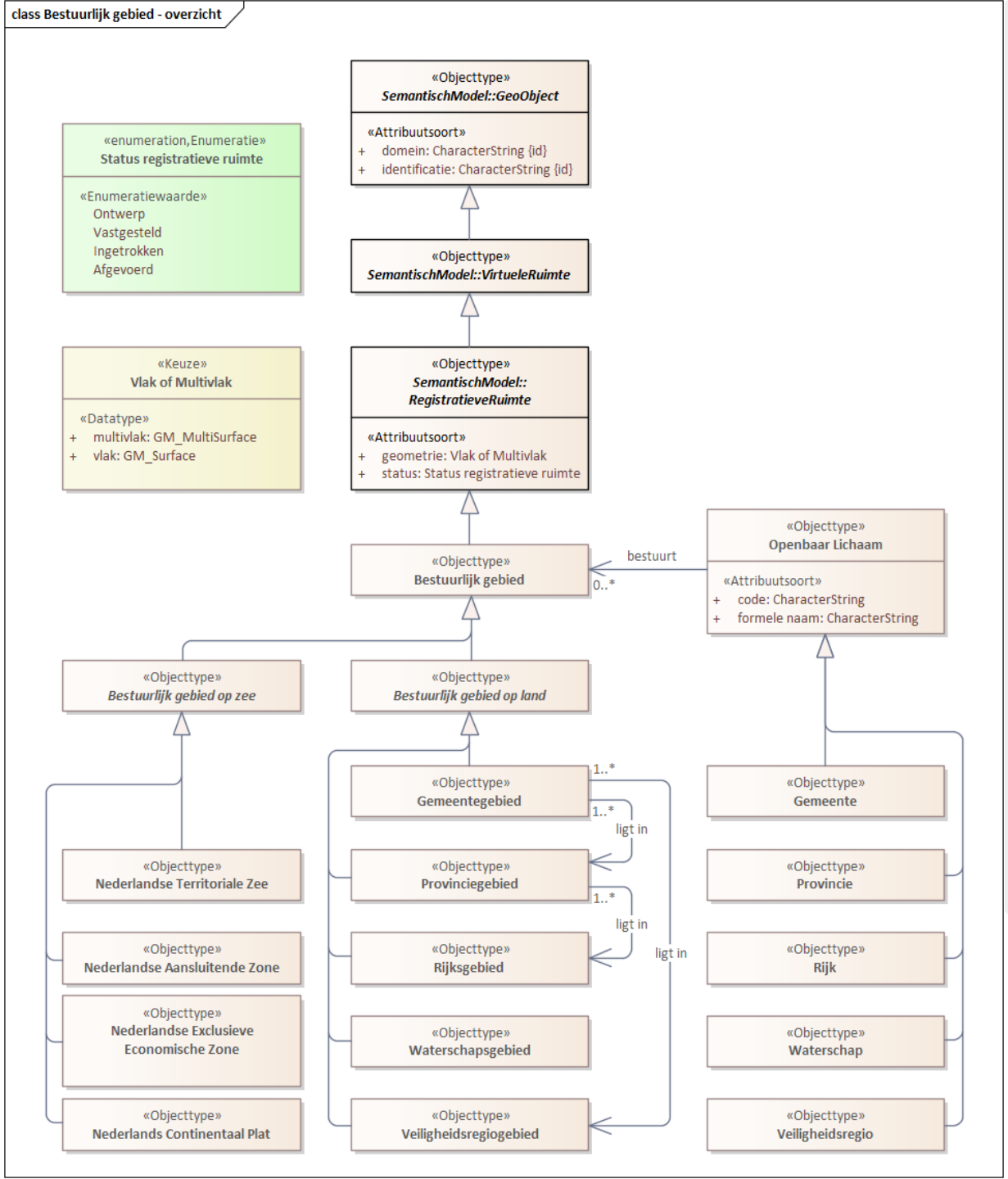
Conceptueel model recap