Bestuurlijke Gebieden gebruikersvoorbeelden

Inleiding tot userstories, Sprintreview 9

Silvy Horbach
13 december 2022

Inleiding

Allerlei overheidsorganisaties en bedrijven gebruiken de Bestuurlijke gebieden zoals Ministeries, Waterschappen, Provincies en gemeenten. Wanneer een organisatie voor burgers en/of klanten een applicatie met kaart aanbiedt, dan zijn de Bestuurlijke Gebieden onmisbaar.

In deze storymap wordt een aantal voorbeelden getoond van het gebruik van Bestuurlijke Gebieden in applicaties van diverse gebruikers.

Doel

Deze storymap is onderdeel van de Sprintreview 9 Bestuurlijke Gebieden van 13 december 2022. De afgelopen Sprintreviews is steeds het informatiemodel getoond van een nog te bouwen tussenlaag/API. De tussenlaag staat letterlijk tussen de achterliggende (basis) registraties en de voorliggende informatieproducten die de gebruiker wil ontvangen.

Voor een eindgebruiker van het informatieproduct is het moeilijk om *door het informatieproduct* heen te kijken naar het Samenhang IM en te beoordelen om een voorstelling te maken van de uiteindelijke mogelijkheden.

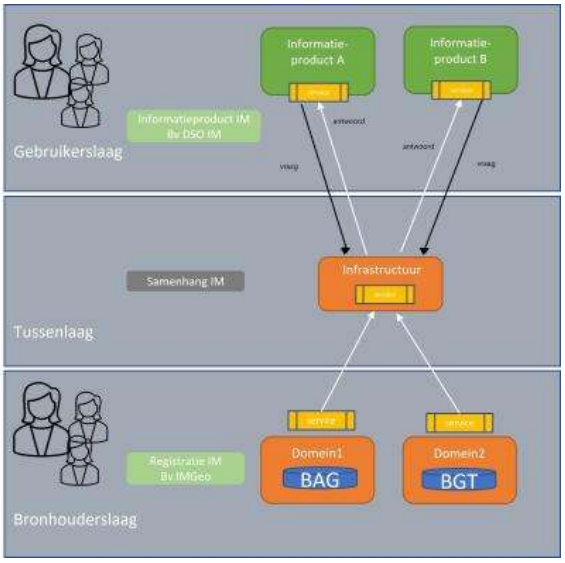

Deze storymap geeft een aantal voorbeelden die de verbeelding prikkelen. Uiteindelijk zal de vraag gesteld worden:

- **Kun je het voorbeeld concreter maken?**
- **Kun je het voorbeeld aanvullen of verbreden ?**
- **Kun je verifiëren dat dit een correct voorbeeld is?**
- **Kun je nog meer voorbeelden noemen?**
- **Is het mogelijk om een andere voorbeeld op te schrijven als userstory (ALS ... WIL IK ... ZODAT IK ...)**

DSO

Stel

Als burger wil ik een uitbouw maken naast de voordeur langs de oprit. De behoefte van de gebruikers van het DSO zijn de volgende

Behoefte

- Wie is op een specifieke locatie het bevoegd gezag?
- Welke regelgeving is daarmee verbonden?
- zijn de grenzen actueel en nauwkeurig?
- Welke grenzen gelden voor een bevoegd gezag over 2 maanden in januari (fusie gemeentes)?
- Een bepaalde regel geldt in en over een bepaald gebied. Is tijdreizen misschien nodig omdat als er een grenscorrectie is geweest of nog zou moeten plaatsvinden, het kan zijn dat andere regels geldig zijn?
- vanuit de regelgever zelf: als deze een regelgeving niet koppelt aan een gebied, wordt dan automatisch het gehele bestuurlijke

gebied van toepassing?

- wie kan ik om meer informatie vragen?

Wat kan er al opgezocht worden?

Op de geprikte locatie zijn alle bevoegde gezagen geselecteerd van lokaal tot nationaal niveau.

of gefilterd op alleen gemeente (Amersfoort in dit geval)

De bijbehorende regelgeving is op te halen met de Beta-app.

link

Deze regels gelden op de locatie in Amersfoort:

Omgevingsloket

Geen beschrijving

https://pre.omgevingswet.overheid.nl/orienteren/viewer/documenten?regelsbeleid=regels&locatie=Barchman%20Wuytierslaan%2010,%203818LH%20Amersfoort&session=f4661ca3-f216-42b3-b313-f660aca7057a

Waterschap

> *Verantwoordelijkheden in kaart bij veiligheidsincident*

Stel

Er vindt een incident plaats, bijvoorbeeld een tankauto is omgevallen en ligt half in de sloot. Er is een lek en gevaarlijke stoffen lopen in de sloot.

Behoefte

Op deze locatie is dan inzicht nodig over:

- Op welke locatie moeten de hulpdiensten zijn? welk detailnivo is van belang?
- In welke bestuurlijke gebieden ligt deze locatie? is dat per object anders (beek, brug, weg, terrein)?

- Welke bevoegde gezagen zijn betrokken? en welke personen of afdelingen?
- Wie heeft de verantwoordelijkheid voor de oplossing?

Wat kan er al opgezocht worden?

locatie van het incident

Dit is het beheergebied van Waterschap De Dommel.

Tevens ligt het in de gemeente Boxtel, de provincie Noord-Brabant en de veiligheidsregio Brabant-Noord.

Overheid.nl

Stel

Ik wil informatie opzoeken over het wegbrengen van afval. Op een specifieke locatie (of meer in het algemeen) wil ik informatie opzoeken over dit thema.

Wat kan er nu al opgezocht worden?

link

Op basis van de postcode/adres vindt nu een mapping van postcode --> woonplaats --> gemeente --> naar bestuurlijk gebied plaats.

Dit wordt gecombineerd met het gekozen product/dienst en de resultaten worden gepresenteerd in een lijst.

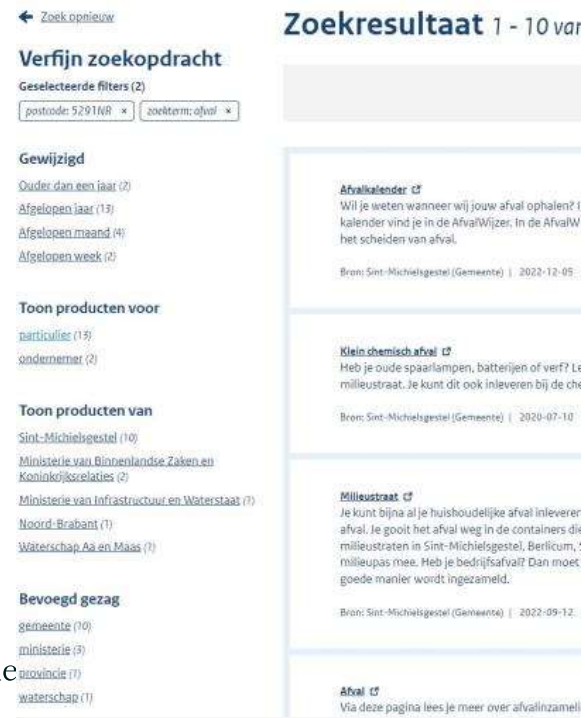

Behoefte

Er is inzicht nodig over:

- Wie heeft de verantwoordelijkheid voor de informatie?
- Aan welke bestuurlijke gebieden/organisaties raakt dit thema?
- Welke publieke dienstverlening wordt door welke bestuurlijke organisaties aangeboden over het aangegeven thema.
- kan ik de informatie ook opzoeken mbv een punt op een locatie?

Overheid.nl buurt

> *Burger informeren over relevante ontwikkelingen (van bestuurlijke gebieden) in de eigen omgeving .*

Stel

Ik wil weten welke besluiten door bestuurlijke organisaties in mijn buurt genomen worden, zoals vergunningen, bouwplannen en lokale regelgeving.

Op basis van postcode/adres vindt nu een mapping van woonplaats naar bestuurlijk gebied plaats.

link

Behoefte

De gebruiker wil weten:

- Er is behoefte aan het prikken van een locatie, naast het opgeven van een postcode.
- de gebruiker wil weten aan welke bestuurlijke gebieden/organisaties dit raakt

- welke publieke dienstverlening die bestuurlijke organisaties aanbieden.

Atlas van de regio van Planbureau voor de Leefomgeving (PBL)

> *Met thematische kaarten verschillende ruimtelijke ontwikkelingen en opgaven in beeld brengen.*

link

De Atlas van de Regio biedt brede basisinformatie voor de afstemming van sectorale opgaven in gebieden en regio's. Er zijn diverse gebiedsindeling te gebruiken:

Behoefte

Er is de behoefte om te weten:

- Binnen welke gebieden spelen welke vraagstukken
- wat voor initiatieven worden daarvoor door wie ontplooit.

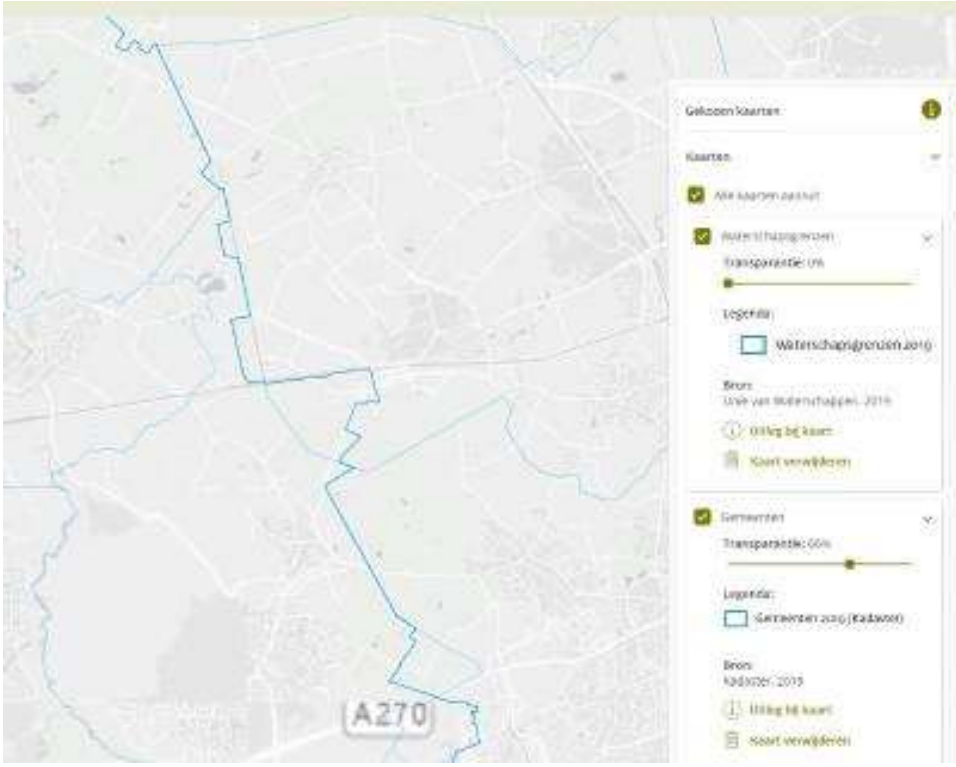

waterschap en gemeentegrens lopen niet gelijk

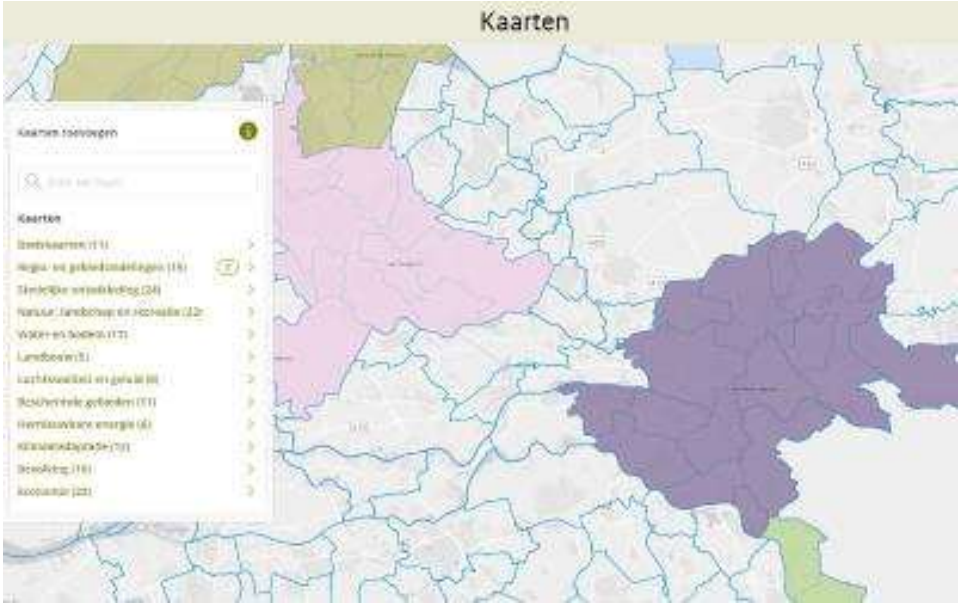

CBS

> *Een schat aan cijfers over de Nederlandse economie en samenleving bieden.*

link

Statistische gegevens of onderzoeken worden gelinkt aan bestuurlijke gebieden bijvoorbeeld

- Hoe zit het met de werkeloosheid voor deze gemeente?
- Hoe is het met veiligheidsincidenten gesteld in deze veiligheidsregio?
- of per buurt: wat is de gemiddelde woz waarde per gemeente?

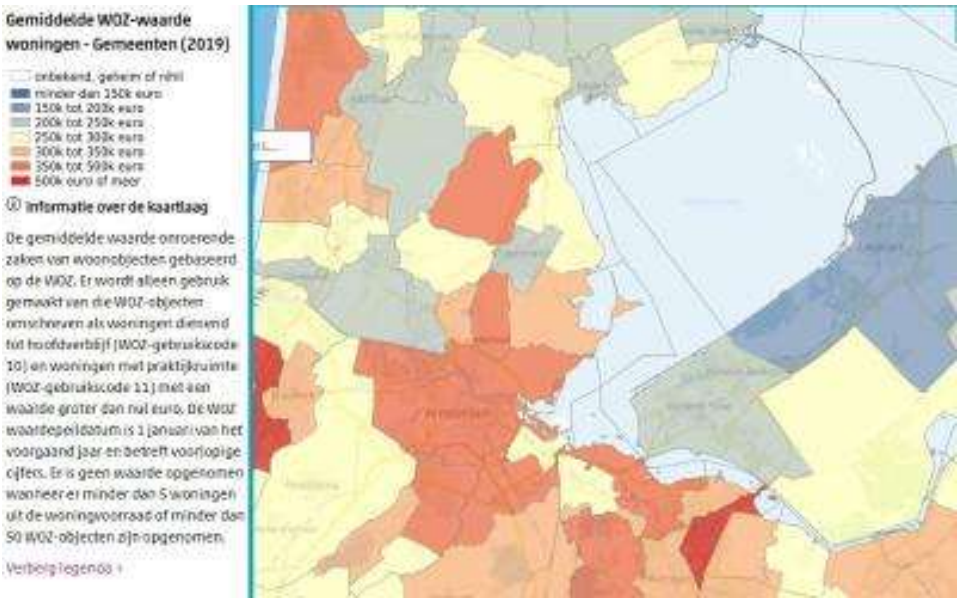

behoefte

- zijn mijn bestuurlijke grenzen actueel?
- wat worden de nieuwe grenzen?
- ik heb ook andere type gebied indelingen nodig
- ik wil ook grenzen met minder detail (gegeneraliseerd) gebruiken

-