



Bestuurlijke gebieden

Sprintreview 18 oktober 2022

Update DiS Geo/BZK

Jense Wiersma, ICTU



DiS Geo

Doorontwikkeling
in Samenhang



Agenda

1. Korte terugblik: belang, context, en bestuurlijke gebieden
2. Laatste ontwikkelingen context en relatie met dit traject





Korte terugblik:
belang en context



Belang van geo-informatie en de Nederlandse Geo-Informatie-Infrastructuur

- ▶ Versterken maatschappelijke opgaven en publieke dienstverlening door het mogelijk maken van datagedreven beleid, bestuur en uitvoering.





Behoefte aan een integraal en rijk databeeld van de leefomgeving dat verbindt en stroomt: lokaal, nationaal, Europees



Van Geobasisregistraties op eilanden naar één samenhangend beeld



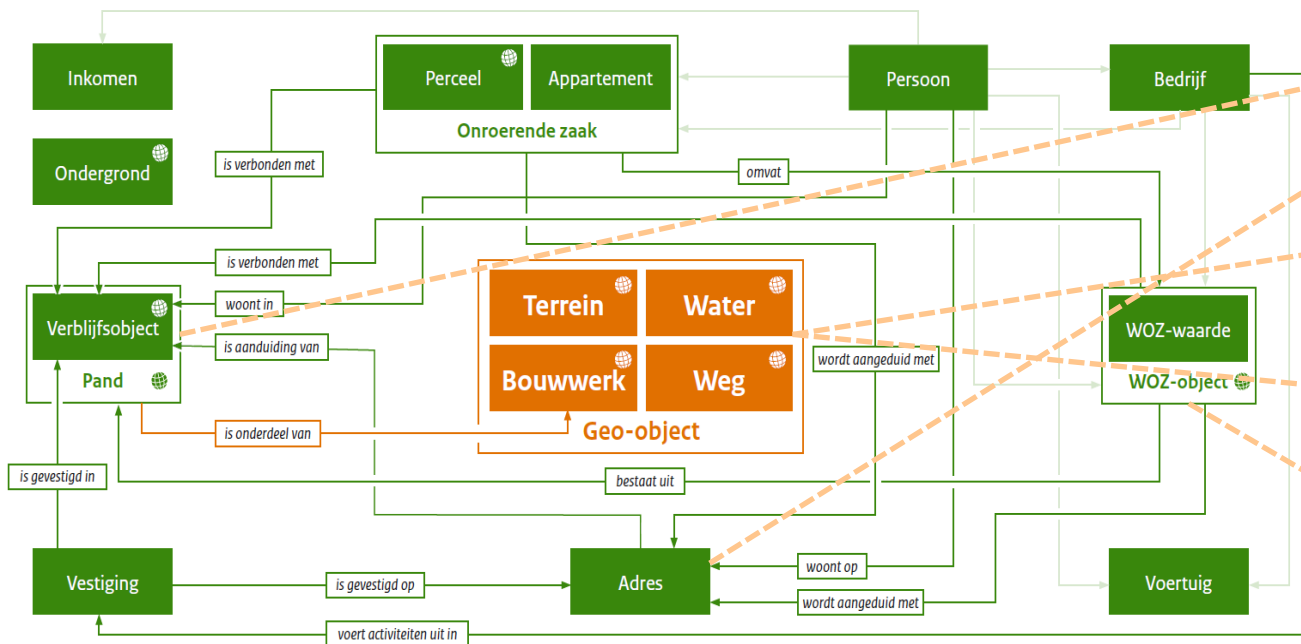


Daarom o.a. van registraties naar objecten centraal

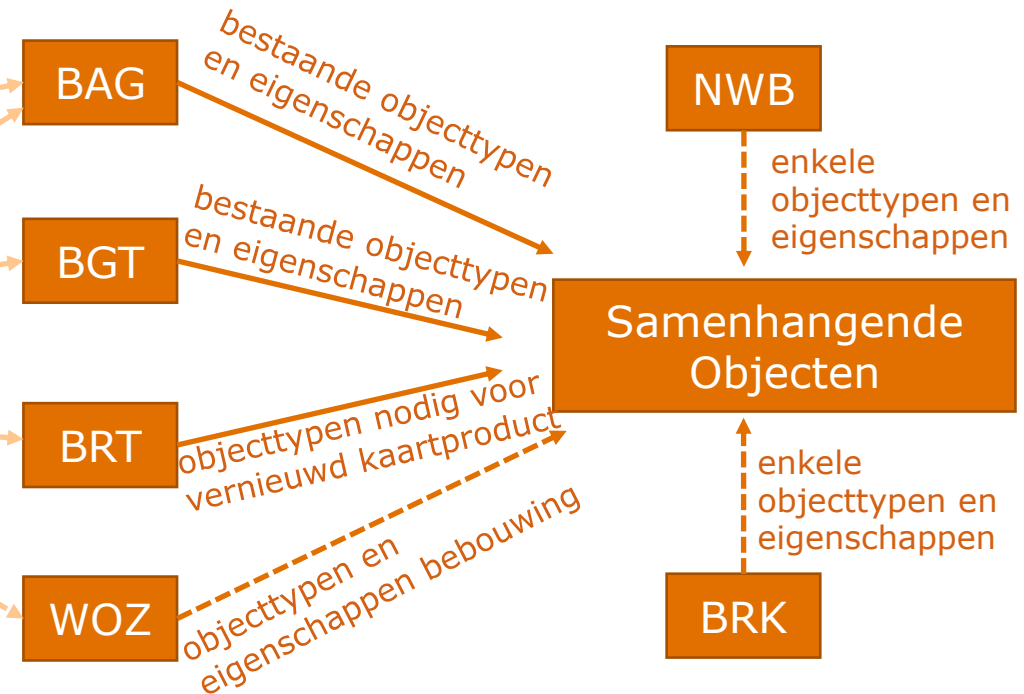
Stelselplaat gegevens 2020 | Geo

Bevat geometrie

Klik op de begrippen voor meer informatie.

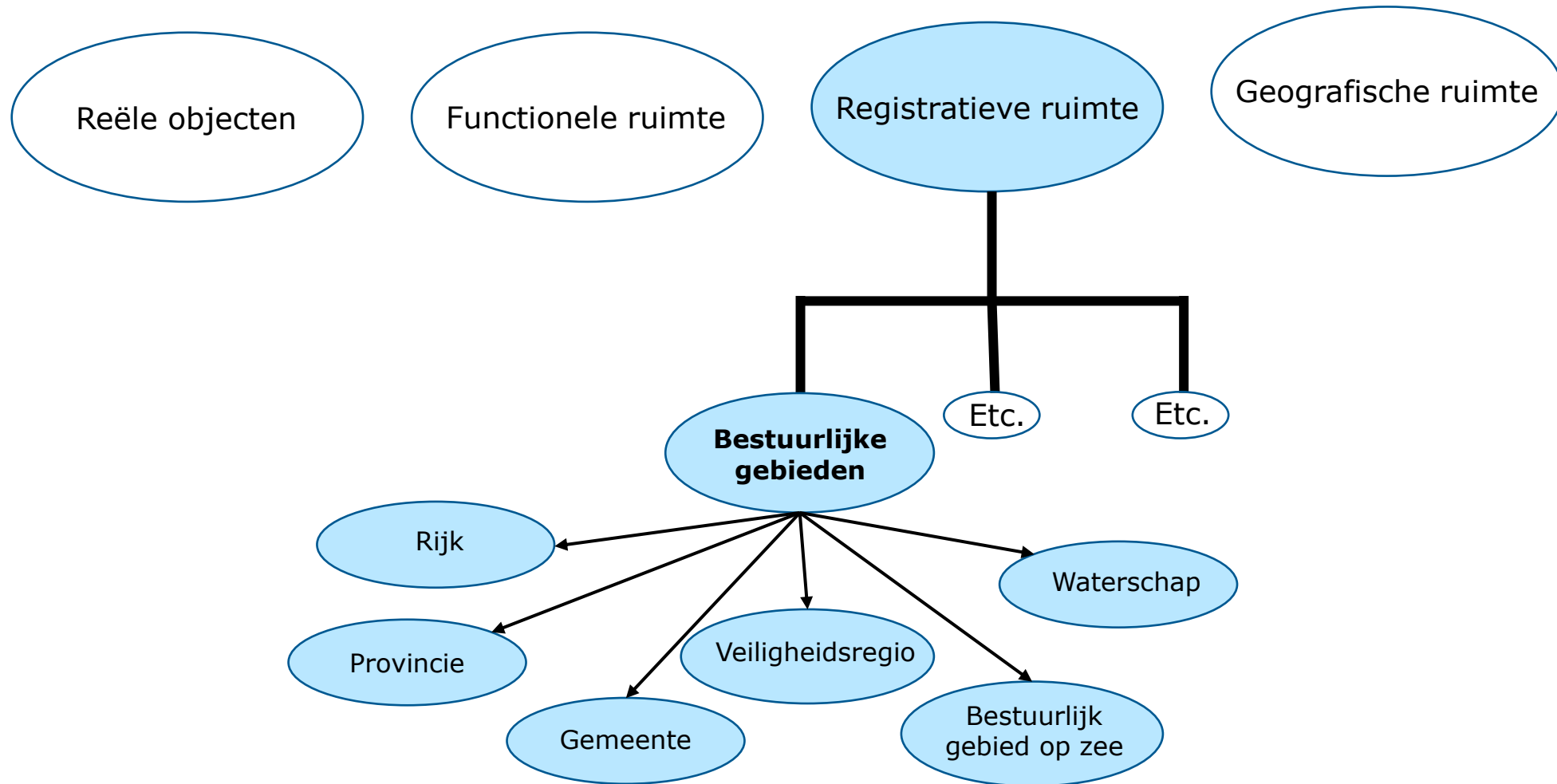


Van **REGISTRATIE** centraal naar het **OBJECT** centraal





Waaronder: "Registratieve ruimten die op basis van wet- of regelgeving als eenheid gelden van politiek/bestuurlijke verantwoordelijkheid"





Start met stapsgewijze realisatie: component bestuurlijke gebieden

- ▶ **Procesbeschrijving en standaardisatie** (lead Geonovum iom Kadaster en andere stakeholders) als basis onder de Bestuurlijke Gebieden API en als voorbereiding voor de objectgerichte aanpak en ervaringstraject stapsgewijze doorontwikkeling.





Laatste ontwikkelingen
context en relatie met dit
traject



Werk aan randvoorwaarden voor een toekomstvaste NGII, en de relatie daarvan met bestuurlijke gebieden

- ▶ Beleidsvisie doorontwikkeling NGII
- ▶ Inrichting strategische governance
 - kader voor inrichting governance inhoudelijke domeinen: plek voor gesprek keuzes bestuurlijke gebieden
- ▶ Financiële foto en financieringsmodellen
 - Van waarde voor lange-termijn-middelen
- ▶ Werkafspraken om ketenprocessen in te richten
 - Invloed op de werkwijze, capaciteit, etc.
- ▶ Afspraken en regelgeving
 - Invloed op borging processen



Wat loopt er – bestuurlijke gebieden

- ▶ Geonovum: Standardisatie/modellering
- ▶ Afstemming met Kadaster (BZK): aanpak realisatie (ketenproces standardisatie / realisatie)
- ▶ Verkenningen (BZK): verkenning beheer verkiezingsgrenzen waterschappen en beheergrenzen, gesprekken met partners en gebruikers.



Wat halen we in dit traject nu op?

- ▶ Inhoud: Bestuurlijke gebieden
 - Gebruikers/behoefte, modellen, procesaspecten, leveringsvormen en services, etc.
- ▶ Inhoud: Lessen rondom generieke aspecten
 - Bijv.: historie, identificatie, geometrie, MIM, NEN3610, werkwijzen/positionering.
- ▶ Proces: Lessen werkwijze
 - Agile werkwijze
 - Samenwerking: partners e.a. stakeholders
 - Wijze van communicatie en bereik
 - Etc.



Website

www.geobasisregistraties.nl

E-mail

DISGEO@minbzk.nl

Contactpersonen

Martijn Odijk (BZK)

Jense Wiersma (ICTU)

