

Integraal data koppelen

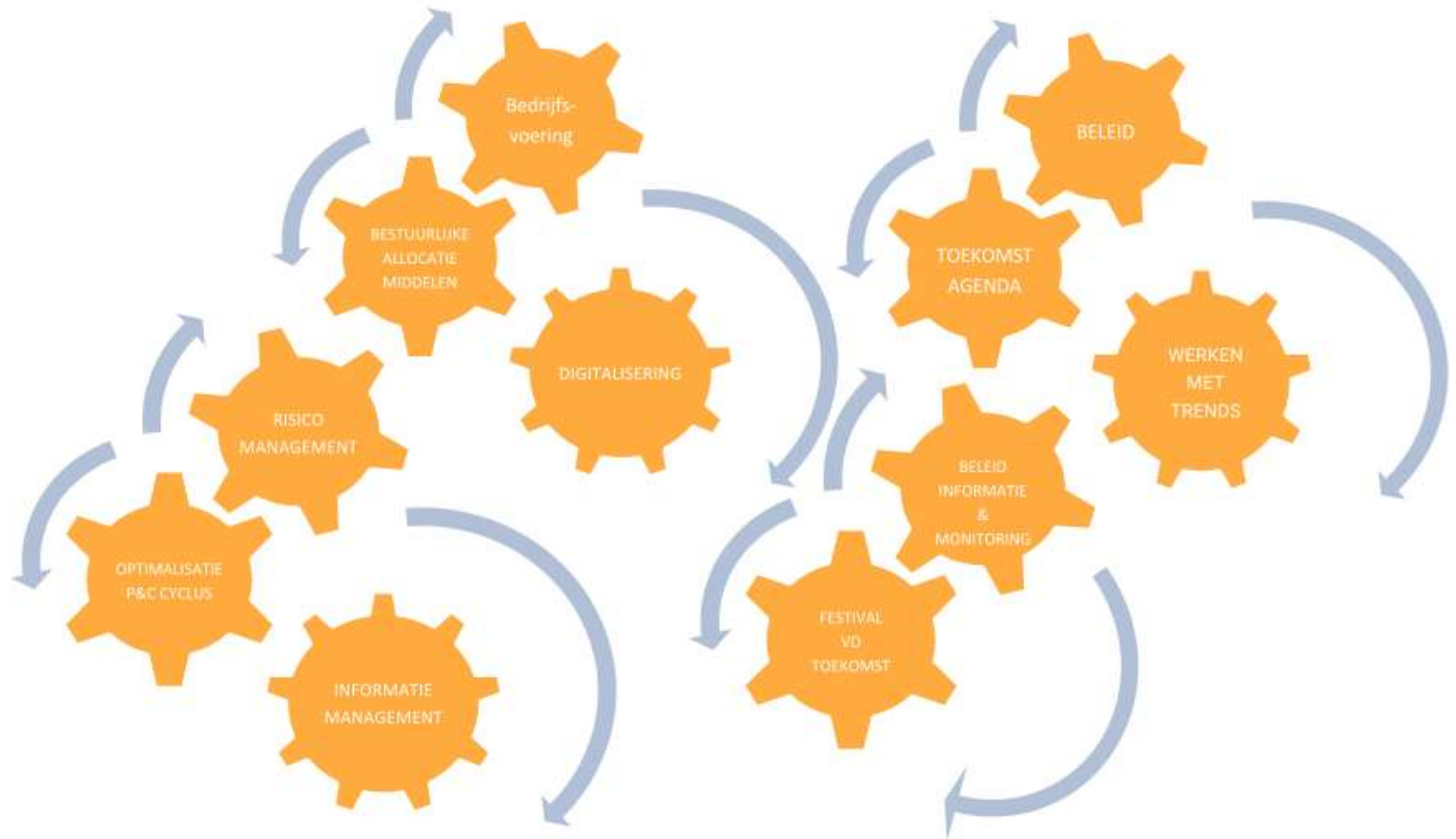
*Ervaringen van een ambtelijk
opdrachtgever*

Ervaringen vanuit verschillende trajecten

- Public Intelligence
- Koepelnotitie
- Omgevingswet

Keten van bedrijfsvoerings- en beleidsinformatie

PUBLIC INTELLIGENCE



De staat van zuid-holland

Staat van Zuid-Holland

provincie **HOLLAND**
ZUID

Home

Zoeken

- Bestuur en middelen
- Bodem
- Cultureel erfgoed
- Demografie
- Economie
- Environ
- Grin
- Milieu
- Mobiliteit
- Ruimte
- Samenleving
- Water
- Wonen

Factsheets en publicaties

Cijfers en kaarten

Foto's, cijfers en kaarten over Zuid-Holland

RSS

Op deze website vindt u foto's, cijfers en kaarten over Zuid-Holland. Via het menu aan de linkszijde heeft u toegang tot overzichtspagina's per thema met de bijbehorende factsheets, cijfers en kaarten. Voortgangsupportages per strategisch doel van de provincie zijn te vinden onder in het menu. U kunt ook een zoekopdracht invoeren of rechtstreeks navigeren naar een overzicht van een bepaald type informatie. [Lees meer](#)

Voorgrondverwachting 2012

Vier veraging

Samenwerk 2011

Werkzaam personen op bedrijfstakniveau 2011

162045087
5250810
9643954

162045087
5250810
9643954

zuid-holland.nl

Informatie

Provincie

Contact

Welke informatie is nodig?

Vragen aan collega's via narrowcasting

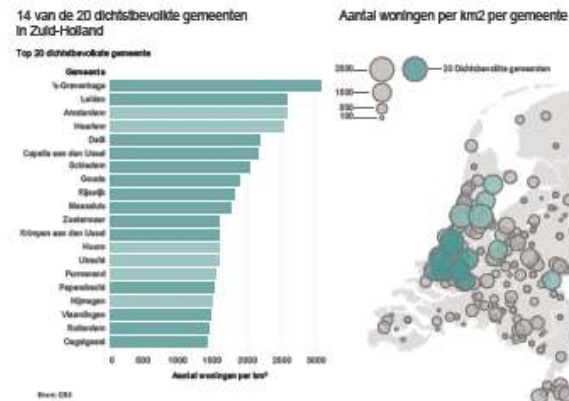


Data visuals

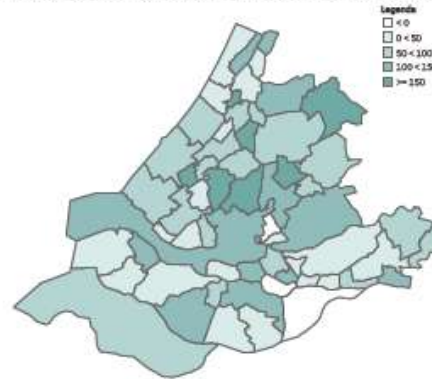
Ambities PZH

Levendige meerkernige metropool

Provincie Zuid-Holland beschikt over de meeste dichtstbevolkte gemeenten

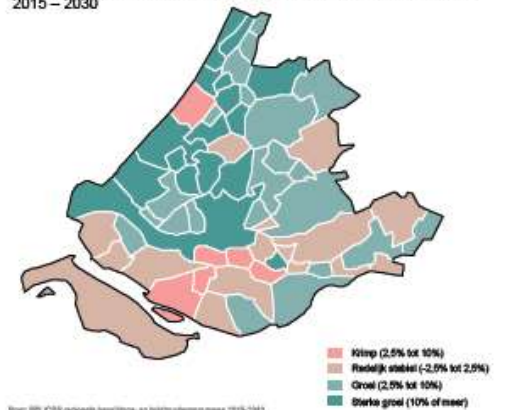


Relatieve bevolkingsgroei (promille) per gemeente in 2016



Bron: Staat van Zuid-Holland

Prognose bevolkingsontwikkeling per gemeente in Zuid-Holland 2015 – 2030



Bron: PBL/CBS opgesteld door: Provincie Zuid-Holland, Provincie Zuid-Holland
 Licentie: CC BY 4.0
 Bron: Staat van Zuid-Holland

Prototype

Digitaal Stelsel Omgevingswet

